

URBANISTIČKI PLAN UREĐENJA
UGOSTITELJSKO-TURISTIČKE ZONE
"RASTOVAC" (UPU2) – OPĆINA
POVLJANA

Općina Poveljana

OBVEZNI PRILOZI PLANA

PRIJEDLOG PLANA

srpanj 2016.

Nositelj izrade:	Općina Poveljana
Izrađivač:	BLOCK-PROJEKT d.o.o., Zadar
Direktor :	Željko Predovan dipl.ing.arh.
Odgovorni voditelj :	Željko Predovan dipl.ing.arh.
Stručni tim :	Stephen Tony Brčić dipl.ing.pr.pl. Ivan Sutlović dipl.ing.el. Jure Grbić, dipl.ing.građ. Zlatko Adorić, građ.teh

PRIJEDLOG PLANA

Županija: Općina:	ZADARSKA POVLJANA
Naziv prostornog plana:	UPU UGOSTITELJSKO-TURISTIČKE ZONE "RASTOVAC" (UPU2) - OPĆINA POVLJANA
Naziv kartografskog prikaza:	OBVEZNI PRILOZI PLANA
Odluka o izradi Plana: "Službeni glasnik Zadarske županije" br. 2/16	Odluka predstavničkog tijela o donošenju plana "Službeni glasnik Zadarske županije" br. _/16
Javna rasprava (datum objave): " _____ " ____ . _____ 2016.	Javni uvid održan: od: ____ . _____ 2016. do: ____ . _____ 2016.
Pečat tijela odgovornog za provođenje javne rasprave:	Odgovorna osoba za provođenje javne rasprave: _____
Suglasnost za Plan prema Članku 108. Zakona o prostornom uređenju ("Narodne Novine" br.153/13)	
Broj suglasnosti: Klasa:	Datum: Zagreb,
Pravna osoba/tijelo koje je izradilo plan:	 BLOCK-PROJEKT d.o.o. za arhitekturu i prostorno planiranje KRALJA TVRTKA 3, 23000 ZADAR tel: 023/492-080, fax: 023/492-088, e-mail: block-projekt@optinet.hr
Pečat pravne osobe/tijela koje je izradio plan:	Odgovorna osoba: _____
	Željko Predovan, dipl. ing. arh.
Odgovorni voditelj:	Željko Predovan, dipl. ing. arh.
Stručni tim u izradi plana:	1. Željko Predovan, dipl. ing. arh. 2. Stephen Tony Brčić, dipl. ing. prost. pl. i urb. 3. Ivan Sutlović, dipl. ing. el. 4. Jure Grbić, dipl. ing. građ. 5. Zlatko Adorić, građ. teh.
Pečat predstavničkog tijela:	Predsjednik predstavničkog tijela: _____
Istovjetnost ovog prostornog plana s izvornikom ovjerava: _____	Pečat nadležnog tijela:



REPUBLIKA HRVATSKA
MINISTARSTVO ZAŠTITE OKOLIŠA,
PROSTORNOG UREĐENJA I
GRADITELJSTVA

10000 Zagreb, Ulica Republike Austrije 20
Tel: 01/37 82-444 Fax: 01/37 72-822

Uprava za prostorno uređenje

Klasa: UP/I-350-02/08-07/3
Ur.br.: 531-06-08-3
Zagreb, 22. veljače 2008.

Ministarstvo zaštite okoliša, prostornog uređenja i graditeljstva, povodom zahtjeva "BLOCK-PROJEKT" d.o.o. iz ZADRA, 7. Domobranske pukovnije br. 1, zastupan po direktoru: Željko Predovan, dipl.ing.arh., za izdavanje suglasnosti za obavljanje stručnih poslova prostornog uređenja, na temelju odredbe članka 8.a stavka 1. Zakona o prostornom uređenju ("Narodne novine", br. 30/94, 68/98, 61/00, 32/02 i 100/04), a u svezi s odredbom članka 353. stavka 1. Zakona o prostornom uređenju i gradnji ("Narodne novine", br. 76/07), donosi

RJEŠENJE

I. " BLOCK-PROJEKT " d.o.o. - u iz ZADRA, 7. Domobranske pukovnije br. 1, daje se suglasnost za obavljanje svih stručnih poslova prostornog uređenja: izrade svih prostornih planova.

II. Pravna osoba iz točke I. izreke ovoga rješenja dužna je Ministarstvu zaštite okoliša, prostornog uređenja i graditeljstva dostaviti obavijest i dokumentaciju o naknadnoj promjeni uvjeta značajnih za davanje ove suglasnosti najkasnije u roku od 30 dana od dana nastanka promjene.

III. Suglasnost iz točke I. izreke ovoga rješenja oduzet će se ako pravna osoba prestane ispunjavati uvjete propisane za davanje suglasnosti ili ako stručne poslove prostornog uređenja obavlja protivno propisima koji uređuju prostorno uređenje.

Obrazloženje

"BLOCK-PROJEKT" d.o.o. iz ZADRA, 7. Domobranske pukovnije br. 1, podnio je ovom Ministarstvu zahtjev za davanje suglasnosti za obavljanje svih stručnih poslova prostornog uređenja: izrade svih prostornih planova.

Uz zahtjev je priložio sve dokaze propisane člankom 3. Pravilnika o davanju i oduzimanju suglasnosti za obavljanje stručnih poslova prostornog uređenja („Narodne novine“ br. 21/06 i br. 53/06) i to za slijedeće zaposlenike:

- Željko Predovan, dipl.ing.arh., ovlaštenu arhitekt, br. ovl. 784,
- Sanja Bošković, dipl.ing.arh., ovlaštenu arhitekt, br. ovl. 3266,
- Stephen Tony Brčić, dipl. ing. urbanog i prostornog planiranja
- Denis Batur, dipl.ing.građ., ovlaštenu inženjer građevinarstva, br. ovl. 3826,
- Ivan Sutlović, dipl.ing.el., ovlaštenu inženjer elektrotehnike, br. ovl. 2126.

Uvidom u navedenu dokumentaciju utvrđeno je da podnositelj zahtjeva ispunjava sve uvjete za izdavanje zatražene suglasnosti, propisane odredbama članka 2. stavka 1. navedenog Pravilnika.

Slijedom izloženog, a na temelju odredbe članka 202. stavak 1. Zakona o općem upravnom postupku u Republici Hrvatskoj („Narodne novine“ br. 53/91 i 103/96 – Presuda Ustavnog suda), riješeno je kao u točki I. izreke ovog rješenja.

U točki II. izreke ovoga rješenja odlučeno je u skladu s člankom 7. stavkom 3. Pravilnika o davanju i oduzimanju suglasnosti za obavljanje stručnih poslova prostornog uređenja.

Upozorenje iz točke III. izreke ovog rješenja u skladu je s člankom 39. Zakona o prostornom uređenju i gradnji.

Upravna pristojba u državnim biljezima u iznosu od 70 kn po TAR. br. 1. i 2. Tarife upravnih pristojbi Zakona o upravnim pristojbama („Narodne novine“ br. 8/96 i 110/04) naljepljena je na zahtjevu i poništena je.

UPUTA O PRAVNOM LJEKU:

Ovo rješenje je konačno u upravnom postupku, te se protiv njega ne može izjaviti žalba, ali se može pokrenuti upravni spor pred Upravnim sudom Republike Hrvatske.

Upravni spor pokreće se tužbom koja se podnosi u roku od 30 dana od dana dostave ovog rješenja i predaje se neposredno ili preporučeno poštom Upravnom sudu Republike Hrvatske.



Dostaviti:

1. "BLOCK-PROJEKT" d.o.o., ZADAR, 7. Domobranske pukovnije br. 1
2. Evidencija suglasnosti, ovdje
3. Spis, ovdje



REPUBLIKA HRVATSKA

HRVATSKA KOMORA ARHITEKATA

Klasa: UP/I-034-02/16-02/79

Urbroj: 505-04-16-02

Zagreb, 19. travnja 2016.

Hrvatska komora arhitekata odlučujući o zahtjevu, ŽELJKA PREDOVANA, dipl.ing.arh., iz ZADRA, IVANA MEŠTROVIĆA 12A, OIB 53283151547 u predmetu upisa u Imenik ovlaštenih arhitekata urbanista na temelju članka 26. Zakona o komori arhitekata i komorama inženjera u graditeljstvu i prostornom uređenju (Narodne novine broj 78/15), i članka 37. Statuta Hrvatske komore arhitekata (Narodne novine broj 140/15), po zahtjevu stranke donosi

RJEŠENJE

1. U **Imenik ovlaštenih arhitekata urbanista** upisuje se **ŽELJKO PREDOVAN**, dipl.ing.arh., iz ZADRA, IVANA MEŠTROVIĆA 12A, pod rednim brojem **94**, s danom upisa **19.04.2016.** godine.
2. Upisom u **Imenik ovlaštenih arhitekata urbanista**, **ŽELJKO PREDOVAN**, dipl.ing.arh., stječe pravo na uporabu strukovnog naziva "**ovlašteni arhitekt urbanist**" i pravo na obavljanje stručnih poslova temeljem članka 47. Zakona o poslovima i djelatnostima prostornog uređenja i gradnje i članka 48. Statuta Hrvatske komore arhitekata, te pravo na pečat i iskaznicu ovlaštenog arhitekta urbanista.
3. Upisom u Imenik ovlaštenih arhitekata urbanista, ŽELJKU PREDOVANU, dipl.ing.arh. Komora izdaje pečat i iskaznicu ovlaštenog arhitekta urbanista.
4. Upisnina u iznosu od 1.000,00 kn uplaćena je na račun Hrvatske komore arhitekata.
5. Žalba protiv ovog rješenja ne odgađa njegovo izvršenje.

Obrazloženje

ŽELJKO PREDOVAN, dipl.ing.arh., iz ZADRA, IVANA MEŠTROVIĆA 12A podnio je ovom javnopravnom tijelu zahtjev za upis u Imenik ovlaštenih arhitekata urbanista Hrvatske komore arhitekata dana 11.03.2016. godine.

Hrvatska komora arhitekata provela je postupak razmatranja dostavljenog potpunog zahtjeva imenovanog sukladno članku 64. st. 2. Zakona o komori arhitekata i komorama inženjera u graditeljstvu i prostornom uređenju i čl. 4. Pravilnika o upisima u imenike, upisnike i evidencije Hrvatske komore arhitekata te je utvrđeno da je ŽELJKO PREDOVAN:

- upisan u Imenik ovlaštenih arhitekata – stručni smjer ovlašteni arhitekt temeljem rješenja Klasa: UP/I-350-07/91-01/656, Urbroj: 314-01-99-1, od 31.07.1999. godine.
- da je položio stručni ispit dana 26.04.1995. godine
- da je završio odgovarajući studij i stekao akademski naziv diplomirani inženjer arhitekture,
- da je stekao odgovarajuće stručno iskustvo,
- da ima prebivalište na teritoriju Republike Hrvatske,
- da protiv njega nije pokrenuta istraga, odnosno da se ne vodi kazneni postupak zbog kaznenog djela koje se vodi po službenoj dužnosti,
- da je uplatio upisninu sukladno Odluci o visini upisnine i članarine Hrvatske komore arhitekata.

ŽELJKO PREDOVAN, dipl.ing.arh. je prema odredbama Zakona o Hrvatskoj komori arhitekata i inženjera u graditeljstvu bio upisan u Imenik ovlaštenih arhitekata – stručni smjer ovlašteni arhitekt i po toj osnovi obavljao poslove ovlaštenog arhitekta.

Prema odredbi čl. 64. st. 2. Zakona o komori arhitekata i komorama inženjera u graditeljstvu i prostornom uređenju imenovani je temeljem stečenih prava upisan u Imenik ovlaštenih arhitekata urbanista.

Temeljem ovako utvrđenog činjeničnog stanja ispunjeni su uvjeti propisani u čl. 27. Zakona o komori arhitekata i komorama inženjera u graditeljstvu i prostornom uređenju i članku 6. Pravilnika o upisima u imenike, upisnike i evidencije Hrvatske komore arhitekata.

ŽELJKO PREDOVAN, dipl.ing.arh. upisom u Imenik ovlaštenih arhitekata urbanista Hrvatske komore arhitekata od dana 19.04.2016. godine stječe pravo na uporabu strukovnog naziva ovlašteni arhitekt urbanist, pravo na pečat i iskaznicu, te sva prava i obveze sukladno Zakonu o komori arhitekata i komorama inženjera u graditeljstvu i prostornom uređenju, Zakonu o poslovima i djelatnostima prostornog uređenja i gradnje i Statutu Hrvatske komore arhitekata.

Slijedom ovako utvrđenog činjeničnog stanja zahtjevu je valjalo udovoljiti, te primjenom odredbi Zakona o komori arhitekata i komorama inženjera u graditeljstvu i prostornom uređenju, Zakona o poslovima i djelatnostima prostornog uređenja i Statuta Hrvatske komore arhitekata i gradnje riješiti kao u izreci.

Uputa o pravnom lijeku: Protiv ovog rješenja može se izjaviti žalba Ministarstvu graditeljstva i prostornoga uređenja, u roku od 15 dana od dostave ovog rješenja.

Upravna pristojba po tarifnom broju 1. i 2. Tarife upravnih pristojbi Zakona o upravnim pristojbama (NN br. 8/96, 77/96, 131/97, 68/98, 66/99, 145/99, 30/00, 116/00, 163/03, 17/04, 110/04, 141/04, 150/05, 153/05, 129/06, 117/07, 25/08,

60/08, 20/10, 69/10, 126/11, 112/12, 19/13, 80/13, 40/14, 69/14, 87/14 i 94/14)
naplaćena je i poništena na podnesku.

Predsjednica Hrvatske komore arhitekata
Željka Jurković, dipl.ing.arh

Jurkovic



Dostaviti:

1. ŽELJKO PREDOVAN, ZADAR, IVANA MEŠTROVIĆA 12A
2. U Zbirku isprava Komore

SUBJEKT UPISA

MBS:

060142248

OIB:

36135686629

TVRTKA:

- 2 BLOCK-PROJEKT društvo s ograničenom odgovornošću za građevinarstvo i inženjering
- 2 BLOCK-PROJEKT d.o.o.

SJEDIŠTE/ADRESA:

- 4 Zadar, Grad Zadar
Kralja Tvrtka 3

PRAVNI OBLIK:

- 1 društvo s ograničenom odgovornošću

PREDMET POSLOVANJA:

- 1 63.2 - Ostale prateće djelatnosti u prometu
- 1 70.3 - Poslovanje nekret., uz naplatu ili po ugovoru
- 1 * - Ugostiteljska djelatnost
- 1 * - Turistička djelatnost
- 1 * - Izrada nacрта strojeva i industrijskih postrojenja
- 1 * - Inženjering, projektni menadžment i tehničke djelatnosti
- 1 * - Izrada projekta za kondicioniranje zraka, hlađenje, projekata sanitarne kontrole i kontrole zagađivanja i projekta akustičnosti
- 2 * - projektiranje objekata, građenje i nadzor nad gradnjom
- 2 * - projektiranje i izvedba projekata strojeva, elektroinstalacija, instalacija za vodu i odvodnju, plin i sustava za grijanje
- 2 * - poslovno savjetovanje
- 2 * - kupnja i prodaja robe
- 2 * - trgovačko posredovanje na domaćem i inozemnom tržištu
- 3 * - Djelatnost svih stručnih poslova prostornog uređenja: izrade svih prostornih planova

OSNIVAČI/ČLANOVI DRUŠTVA:

- 1 Željko Predovan, OIB: 53283151547
Zadar, Ljudevita Posavskog 8/b
- 1 - jedini osnivač d. o. o.

OSOBE OVLAŠTENE ZA ZASTUPANJE:

SUBJEKT UPISA

OSOBE OVLAŠTENE ZA ZASTUPANJE:

- 1 Željko Predovan, OIB: 53283151547
Zadar, Ljudevita Posavskog 8 b
- 1 - član uprave
- 1 - zastupa Društvo pojedinačno i samostalno

TEMELJNI KAPITAL:

- 2 20.000,00 kuna

PRAVNI ODNOSI:

Temeljni akt:

- 1 Izjava o usklađenju sa Zakonom o trgovačkim društvima od 21. prosinca 1995. godine.
- 2 Odlukom člana društva od 10.09.2007. godine izmijenjeni članci 1., 2., 3., 4., 6. i 8. Izjave o tvrtki, sjedištu društva, temeljnom kapitalu i upravi.
- 3 Odlukom člana društva od 27.05.2008. godine izmijenjen članak 4. Izjave o djelatnosti društva.
- 4 Odlukom člana društva od 09.07.2012. godine izmijenjen članak 3. Izjave o sjedištu društva.

Promjene temeljnog kapitala:

- 2 Temeljni kapital povećan sa iznosa od 18.700,00 kuna za iznos od 1.300,00 kuna na iznos od 20.000,00 kuna.

OSTALI PODACI:

- 1 RUL I 19745

FINANCIJSKA IZVJEŠĆA:

	Datum predaje	Godina	Obračunsko razdoblje
eu	18.04.2012	2011	01.01.2011 - 31.12.2011

Upise u glavnu knjigu proveli su:


RBU Tt	Datum	Naziv suda
0001 Tt-96/3837-5	14.09.1998	Trgovački sud u Splitu
0002 Tt-07/706-2	20.09.2007	Trgovački sud u Zadru
0003 Tt-08/492-3	20.11.2008	Trgovački sud u Zadru
0004 Tt-12/1584-2	19.07.2012	Trgovački sud u Zadru
eu /	02.06.2009	elektronički upis
eu /	19.05.2010	elektronički upis
eu /	12.05.2011	elektronički upis
eu /	18.04.2012	elektronički upis

REPUBLIKA HRVATSKA
TRGOVAČKI SUD U ZADRU

IZVADAK IZ SUDSKOG REGISTRA

SUBJEKT UPISA

U Zadru, 04. listopada 2012.



Ovlaštena osoba

SADRŽAJ

1	POLAZIŠTA.....	4
1.1.	POLOŽAJ, ZNAČAJ I POSEBNOSTI DIJELA NASELJA U PROSTORU OPĆINE.....	4
2	CILJEVI PROSTORNOG UREĐENJA	13
2.1.	CILJEVI PROSTORNOG UREĐENJA OPĆINSKOG ZNAČAJA	13
2.2.	CILJEVI PROSTORNOG UREĐENJA DIJELA NASELJA.....	13
3	PLAN PROSTORNOG UREĐENJA	15
3.1.	PROGRAM GRADNJE I UREĐENJA PROSTORA.....	15
3.2.	OSNOVNA NAMJENA PROSTORA	17
3.3.	ISKAZ PROSTORNIH POKAZATELJA ZA NAMJENU, NAČIN KORIŠTENJA I UREĐENJA POVRŠINA	22
3.4.	PROMETNA I ULIČNA MREŽA	24
3.5.	KOMUNALNA INFRASTRUKTURNA MREŽA	25
3.6.	UVJETI KORIŠTENJA, UREĐENJA I ZAŠTITE POVRŠINA.....	30
3.7.	SPREČAVANJE NEPOVOLJNA UTJECAJA NA OKOLIŠ	37
I.	STRUČNE PODLOGE	
II.	POPIS SEKTORSKIH DOKUMENATA I PROPISA	
III.	ODLUKA O IZRADI PLANA	
IV.	EVIDENCIJA POSTUPKA IZRADI I DONOŠENJA PLANA	
KARTOGRAFSKI PRIKAZI		
0.	POSTOJEĆE STANJE I GRANICA OBUHVATA	
1.	KORIŠTENJE I NAMJENA POVRŠINA	
2a.	PROMETNA I ULIČNA MREŽA	
2b.	ENERGETSKI SUSTAV I TELEKOMUNIKACIJSKA MREŽA	
2c.	VODOOPSKRBA I ODVODNJA OTPADNIH VODA	
3a.	UVJETI KORIŠTENJA, UREĐENJA I ZAŠTITE POVRŠINA	
3b.	UVJETI KORIŠTENJA, UREĐENJA I ZAŠTITE POVRŠINA: ZAŠTITA KULTURNE I PRIRODNE BAŠTINE, I POSEBNE MJERE ZAŠTITE	
4.	NAČIN I UVJETI GRADNJE	

0. PREDGOVOR

Na temelju Prostornog plana uređenja Općine Poveljana ("Službeni glasnik Zadarske županije" br. 08/15 – *pročišćeni tekst* i izmjene i dopune br. 1/16) i Odluke o izradi urbanističkog plana uređenja ugostiteljsko-turističke zone "Rastovac" (UPU2) – Općina Poveljana ("Službeni glasnik Zadarske županije" broj 2/16), Općinsko vijeće Općine Poveljana na __. sjednici održanoj __. ____ 201__ godine, donijelo je Odluku o donošenju urbanističkog plana uređenja ugostiteljsko-turističke zone "Rastovac" (UPU2) – Općina Poveljana. Odluka je objavljena u "Službenom glasniku Zadarske županije" broj 1/16.

Izrada Plana povjerena je poduzeću "BLOCK-PROJEKT" d.o.o. Zadar, ulica Kralja Tvrtka 3..

Plan je dovršen za javnu raspravu tijekom __ 2016. godine. Javni uvid u prijedlog Plana omogućen je od __. ____ 2016 godine do __. ____ 2016 godine. Javno izlaganje održano je __. ____ 2016. godine. Po primitku primjedbi s javnog uvida iste su obrađene.

Zatražena su mišljenja i prethodne suglasnosti na Plan prema čl. 101 *Zakona o prostornom uređenju* (NN 153/13). Pristigla mišljenja i prethodne suglasnosti potvrdile su da je Plan izrađen u skladu sa smjernicama date prema članku 90. *Zakona* i posebnim propisima. Tijela koja nisu dala svoja mišljenja, odnosno prethodne suglasnosti, popisana su u dijelu ovog elaborata pod naslovom "evidencija o donošenju Plana". Konačni prijedlog Plana utvrđen je u siječnju 2016. godine. Pribavljena je suglasnost Ministarstva graditeljstva i prostornog uređenja na Konačni prijedlog plana. Temeljem iznesenog Plan je predložen za usvajanje.

Željko Predovan dipl.ing.arh.

Odgovorni voditelj

I. OBRAZLOŽENJE

1 POLAZIŠTA

1.1. POLOŽAJ, ZNAČAJ I POSEBNOSTI DIJELA NASELJA U PROSTORU OPĆINE POVLJANA

Područje obuhvata *Urbanističkog plana uređenja ugostiteljsko-turističke zone "Rastovac" (UPU2)* – Općina Povljana (u daljnjem tekstu *UPU* ili *Plan*) pripada naselju Povljana. Naselje Povljana čini jedino naselje istoimene Općine koja se nalazi u južnom dijelu otoka Paga.

Općina Povljana (u daljnjem tekstu: *Općina*) okružena je jedinicama lokalne samouprave a prema kartogramu koji slijedi:



Slika 1: položaj i okruženje Općine Povljana (izvor: "Prostorni plan Zadarske županije" ("Službeni glasnik Zadarske županije" br.2/2001, 6/2004, 02/05 i 17/06 i 25/09)

Najbliže veće središte je Grad Zadar, udaljen oko 26 km (zračne linije) od središta naselja Povljana. Plan obuhvaća rt *Rastovac* koji se nalazi oko 1,200 m južno od središta naselja Povljana. Dio kopnene, odnosno jugozapadna granica obuhvata, nalazi se uz izgrađeni i neizgrađeni izdvojeni dio građevinskog područja naselja Povljana. Ostatak ove granice naslanja se na planiranu zonu sportsko-rekreacijske namjene (R) i na zonu infrastrukturnih sustava (IS). Ovaj prostor je u najvećem dijelu neizgrađen. Ostale granice obuhvata omeđene su morem.

1.1.1 Osnovni podaci o stanju u prostoru

Plan obuhvaća planirane zone kako slijedi:

- (a) izdvojeno građevinsko područje van naselja *ugostiteljsko-turističke namjene* – kamp (T3)
- (b) *zona morske plaže* – uređena morska plaža (R3)
- (c) *zona morske plaže* –prirodna morska plaža (R4)

Naveden zone utvrđene su Prostornim planom uređenja Općine Poveljana ("Službeni glasnik Zadarske županije" br. 08/15 – *pročišćeni tekst* i izmjene i dopune br. 16/16). Obuhvat ovog UPU-a određen je Odlukom o izradi urbanističkog plana uređenja ugostiteljsko-turističke zone "Rastovac" (UPU2) – Općina Poveljana ("Službeni glasnik Zadarske županije" broj 2/16).

Područje u obuhvatu Plana je neizgrađeno. Veći dio zone planiranog kampa (T3) prekriveno je gustom borovom šumom niže do srednje visine. Morska obala je stjenovita a more relativno plitko, s dubinom od 5 m na udaljenosti od 45 do 150 m od obalne crte. Obalni pojas je u najvećem dijelu stjenovit. Manje poteze obale čine šljunčane plaže.

Najviša točka u obuhvatu Plana iznosi 20 m n.m.v. i nalazi se na međi s neizgrađenim dijelom izdvojenog građevinskog područja naselja. Od ove točke teren u obuhvatu Plana spušta se u svim smjerovima prema moru. Hrbat rta je ujedno i najravniji dio područja u obuhvatu Plana s maksimalnim nagibom do 5%. Zapadni dio rta je nagiba od 5 do 10%, dok najstrijmiji dio čini obalni pojas u istočnom dijelu obuhvata s nagibom od 15 do više od 30%.



Slika 2: područje obuhvata (izvor: "Google Earth" 06. 2016. godine)



Slika3: pogled preko naselja Povljana prema rtu Rastovac (izvor: *Internet stranice Općine Povljana*, 13. travnja 2016)

1.1.2 Prostorno razvojne značajke

Općina Povljana nalazi se u jugozapadnom dijelu otoka Paga koji je većim dijelom pripao Zadarskoj županiji. Ovaj dio otoka gravitira Zadru kao svom prirodnom gospodarskom, kulturnom, pa dijelom i administrativnom središtu.

Općina Povljana ima značajne razvojne mogućnosti. Prepreka ostvarivanju značajnijeg razvoja čini malobrojno stanovništvo Općine. Potencijali razvoja Općine prvenstveno leže u korištenju prirodnih ljepota i ugodnih klimatskih uvjeta u svrhu turizma. Općina Povljana ima znatne površine plodnog tla koje se može intenzivnije koristiti u poljoprivredne svrhe i stočarstva. Nastankom razvoja ugostiteljsko-turističke ponude tradicionalni oblici gospodarstva (prvenstveno stočarstvo) su gotovo nestala. Još uvijek manji broj obitelji bavi se sa stočarstvom (proizvodnja sira i mesa).

Izgledi za dugoročan i kvalitetan razvoj ugostiteljsko-turističke djelatnosti u buduće su vrlo dobri zahvaljujući prirodnoj osnovi Općine. Prilika za kvalitetnu nadopunu osnovne kupališne ponude leži upravo u razvoju tradicionalnih oblika gospodarstva u smislu izgradnje agroturističke ponude, i to: stočarstvo, maslinarstvo i slične djelatnosti.

Od osobite važnosti je planirana prometnica koja bi prolazila kroz Povljanu, povezujući državnu cestu DC-106 mostom preko Vira sa Zadrom.

Prostor u Općini Povljana primjereno je korišten u odnosu na bespravnu gradnju koji je bila naročito izražena 80-ih godina prošlog stoljeća.

1.1.3 Infrastrukturalna opremljenost

Područje obuhvata nije opremljeno komunalnom infrastrukturom. Pregled infrastrukturne mreže, slijedi:

1.1.3.1 Prometna opremljenost područja

Do područja u obuhvatu Plana omogućen je neposredan pristup vozilima s lokalne ceste LC 63028. Staru ruralnu jezgru povezuje lokalni put (nerazvrstana cesta) neposredno s lokalnom cestom LC-63028. Postojeći put ne zadovoljava osnovne tehničke uvjete u pogledu širine kolnika, pješачkog pristupa, radijusa, priključaka na građevne čestice i javne površine i dr.

Lokalna cesta LC-63028 povezuje naselja Slivnicu, Vinjerac i Posedarje, gdje izlazi na državnu cestu DC-8. Ova lokalna cesta nalazi se u relativno dobrom stanju i čini glavnu poveznicu naselja Vinjerac sa širom prometnom mrežom.

1.1.3.2 Telekomunikacijska opremljenost

Na području obuhvata ovog Plana ne postoji razvijena TK mreža..

1.1.3.3 Elektroenergetska opremljenost

Na području obuhvata ovog Plana ne postoji razvijena elektroenergetska mreža..

1.1.3.4 Opskrba plinom

Na području obuhvata nema izgrađene plinoopskrbne mreže.

1.1.3.5 Opremljenost vodoopskrbom i odvodnjom

1.1.3.5.1 *Vodoopskrba*

Na području obuhvata UPU-a ne postoji izgrađen javni sustav vodoopskrbe.

1.1.3.5.2 *Odvodnja*

Na području obuhvata ovog UPU-a ne postoji izgrađen javni kanalizacijski sustav.

Oborinske otpadne vode otječu površinski u okolni teren.

1.1.4 Zaštićene prirodne, kulturno-povijesne cjeline i ambijentalne vrijednosti i posebnosti

Područje obuhvata je neizgrađeno. Čini ga kameniti rt koji je u najvećem dijelu prekriven gustom borovom šumom niske do srednje visine.

Područje u obuhvatu Plana je u većem dijelu srednje do znatno strmo s dva manja, gotovo neprimjetna brežuljka, raspoređena po središnjoj osi rta. Istočni obalni pojas rta čini najstrmiji dio površine u obuhvatu Plana. Obalni pojas je stjenovit u svom najvećem dijelu. More je bistro i relativno plitko.

Iako se ovo područje ne nalazi unutar zaštićenog područja temeljem *Zakona o zaštiti prirode* (NN br. 80/2013), cijeli obuhvat Plana nalazi se unutar *područja ekološke mreže značajno za ptice* HR1000023 - "*Sjeverozapadna Dalmacija i Pag*". Mjere zaštite se propisuju u provedbenom dijelu ovog teksta. Unutar područja ekološke mreže značajnog za ptice propisuju se uvjeti za zaštitu ptica i ptičjih koridora.

U obuhvatu Plana, arheološkim rekognisciranjem utvrđeno je ukupno 31 točaka kao potencijalna arheološka nalazišta. Od toga, samo je osam točaka utvrđeno kao vrlo moguća nalazišta (prikazana u kartografskom prikazu Plana list 3b. *uvjeti korištenja, uređenja i zaštite površina: zaštita kulturne i prirode baštine, i posebne mjere zaštite*). Istraživanjima provedenim tijekom ožujka i travnja 2016. godine na triju lokacija nisu utvrđeni vrijedni arheološki ostaci. Zbog neprohodnosti terena potrebno je osigurati arheološki nadzor prilikom čišćenja raslinja i ostalih građevinskih radova iskopa i čišćenja.

1.1.5 Obveze iz planova šireg područja (obuhvat, kapaciteti za boravak i smještaj, gustoća izgrađenosti)

Za predmetno područje od važećih planova na snazi je Prostorni plan uređenja Općine Poveljana (u daljnjem tekstu: PPUO), objavljen u "Službenom glasniku Zadarske županije" br. 08/15 – pročišćeni tekst i izmjene i dopune br. 16). PPUO utvrdio je obvezu izrade UPU-a za zonu ugostiteljsko-turističke namjene – kamp (T3). Odlukom o izradi urbanističkog plana uređenja ugostiteljsko-turističke zone "Rastovac" (UPU2) – Općina Poveljana (objavljena u "Službenom glasniku Zadarske županije" br. 02/16) obuhvaćeno je šire područje od PPUO-om utvrđenog, i iznosi 30,9 ha kopnene površine. Uz zonu ugostiteljsko—turističke namjene, UPU-om je zahvaćena i zona morske plaže: uređena morska plaža (R3) i prirodna morska plaža (R4).

Temeljni razlozi za izradu UPU-a slijede:

- § obveza izrade UPU-a proizlazi iz PPUO Poveljana
- § UPU će odrediti detaljne uvjete za prostorni i funkcionalni razvoj zone i osnove oblikovanja užih prostornih cjelina u svrhu privođenja prostora planiranoj namjeni
- § UPU će postaviti uvjete za funkcionalni i ekološki prihvatljiv razvoj u obuhvatu zone kako bi se utjecaj na okoliš i prirodu održao na najmanju moguću razinu.

Zona ugostiteljsko-turističke namjene – kamp (T3) i zona morske plaže: uređena morska plaža (R3) i prirodna morska plaža (R4) prikazane su u kartografskom prikazu PPUO-a (kartografski prikaz 4a. list 1 građevinska područja naselja - Poveljana). PPUO-om zona kampa utvrđena je kao izdvojeno građevinsko područje ugostiteljsko-turističke namjene van naselja u kojem se može planirati uređenje površina za smještaj i boravak gostiju u pokretnim smještajnim jedinicama, te prateći sadržaji komplementarni primarnoj funkciji (ugostiteljstvo, trgovina, usluge, zabava, sport, rekreacija i sl.), te osnovna i komunalna infrastruktura. U zoni ugostiteljsko-turističke namjene nije dozvoljena izgradnja stambenih zgrada.

PPUO-om utvrđeni su osnovni kapaciteti ove zone, i to:

Naziv zone	vrsta	površina (ha)	kapacitet (broj kreveta)
Punta Rastovac	kamp (T3)	24,00	2200

Prostornim planom Zadarske županije i PPUO-om utvrđeni su opći uvjeti izgradnje i uređenja zone ugostiteljsko-turističke namjene - kamp, i to:

- ÿ koeficijent izgrađenosti (K_{ig}) najviše 0,3
- ÿ koeficijent iskoristivosti (K_{is}) najviše 0,80
- ÿ katnost pratećih građevina najviše Po+S+P+1, visine najviše 7,0 m. Središnja zgrada s pratećim ugostiteljskim, uredskim i drugim pomoćnim sadržajima može imati visinu do 9,0 m. Prateće građevine sportsko-rekreacijske namjene (tobogan i sl.) mogu biti i viši, a ne viši od 12 m
- ÿ visina zgrade mjeri se od konačno zaravnog i uređenog terena uz pročelje građevine na njegovom najnižem dijelu i to:
 - kod ravnog krova do gornjeg ruba ravnog krova,
 - kod kosog i oblog višestrešnog krova na mjestu lomne točke pročelja i kosine krova
 - kod kosog i oblog jednostrešnog krov, do sljemena.
 - kod kaskadne izgradnje, visina građevine mjeri se na svakom mjestu pročelja građevine od konačno zaravnog i uređenog terena vertikalno uz to pročelje,
 - visina ograde kod ravnog krova ne uzima se u obračun visine s tim da ista ne može biti veća od 1,0 m mjereno od gornjeg ruba završnog sloja ravnog krova
- ÿ maksimalno sačuvati zatečeno prirodno zelenilo,

- ÿ najmanje 40% površine obuhvat kampa treba urediti parkovnim nasadima i prirodnim zelenilom,
- ÿ smještajne jedinice ne smiju biti povezane s tlom na čvrsti način,
- ÿ kod ravnih krovova prohodne terase mogu se koristiti kao ugostiteljske terase i površine za smještaj vozila u mirovanju
- ÿ odvodnja otpadnih voda iz kampa mora se izvesti kroz zatvoreni kanalizacijski sustav
- ÿ turistička zona ne smije ugrožavati funkcioniranje postojećih naselja, i u najvišoj mogućoj mjeri mora poštovati zaštićenu prirodnu i kulturnu baštinu, te krajobrazne karakteristike prostora,
- ÿ na području turističke zone, osim stacionarnih programa turističke namjene mogu se smjestiti ugostiteljski, trgovački, zabavni i sportsko-rekreacijski sadržaji, sve u sklopu istoga građevinskog područja,
- ÿ građevine pratećih sadržaja potrebno je smještajem i veličinom, a osobito visinom uklopiti u mjerilo prirodnog okoliša.
- ÿ vrsta i kapacitet pratećih sadržaja i javnih površina određuje se proporcionalno u odnosu na svaku fazu izgradnje smještajnih građevina.
- ÿ prostorna cjelina ugostiteljsko-turističke namjene mora imati odgovarajući pristup na javno-prometnu površinu i unutar nje smješten pripadajući broj parkirališnih mjesta.
- ÿ odvodnja otpadnih voda mora se riješiti zasebnim kanalizacijskim sustavom s pročišćavanjem, odnosno ne smije opterećivati javni sustav odvodnje na štetu naselja.
- ÿ smještajne jedinice u kampovima ne mogu se povezivati s tlom, na čvrsti način,
- ÿ unutar prostora kampa (auto-kampa) nije dozvoljena izgradnja čvrstih smještajnih jedinica niti betonskih platformi za smještaj tipskih (montažnih) smještajnih jedinica

Prostorni plan Zadarske županije (PPZŽ) ("Službeni glasnik Zadarske županije" br. 2/01 i izmjene i dopune istog, br. 6/04, 2/05, 17/06, 25/09, 15/14) definira uvjete u pogledu infrastrukturne opremljenosti zone ugostiteljsko-turističke namjene, i to:

- ÿ osigurati neovisnu, kontinuiranu, sigurnu kvalitetnu i dostatnu vodoopskrbu
- ÿ osigurati kontinuiranu, sigurnu kvalitetnu i dostatnu opskrbu energijom neovisno od potreba obližnjeg naselja
- ÿ odvodnju otpadnih voda riješiti izgradnjom javne kanalizacijske mreže s pripadajućim uređajem za pročišćavanje otpadnih voda uz primjenu adekvatnog stupnja čišćenja
- ÿ kvalitetno isplanirati internu prometnu mrežu unutar zona sa zajedničkim priključkom na javnu prometnicu bez mogućnosti direktnog priključenja svake pojedine jedinice na istu.

PPUO-om utvrđeni broj parkirališnih/garažnih mjesta (PGM) koja je potrebno osigurati za ovu zonu ovisi o vrsti i namjeni, i to:

Namjena	Najmanji planirani broj PGM
uredi	15 PGM na 1000 m ² izgrađene površine
turističke građevine	20-50 mjesta na 100 kreveta

Prateći sadržaji u obuhvatu Plana služiti će potrebama gostiju u kampu, a ne vanjskim posjetiteljima, pa prema tome nema potrebe ni svrhe planirati PGM za prateće sadržaje kampa.

Ovim UPU-om primjenjuju se i ostali uvjeti iz PPUO-a a koji se odnose na infrastrukturnu mrežu, zaštitu prirode i okoliša.

Zona morske plaže: *uređena morska plaža* (R3) je nadzirana i pristupačna svima pod jednakim uvjetima s kopnene i morske strane uključivo i osobama s poteškoćama u kretanju, većim dijelom uređenog i izmijenjenog prirodnog obilježja, te infrastrukturno i sadržajno (tuševi, kabine i sanitarni uređaji) uređen kopneni prostor neposredno povezan s morem, označen i zaštićen s morske strane.

Na području uređenih morskih plaža dopušteno je:

- uređivati pješačke, biciklističke i trim staze.
- uređivati zemljana sportska igrališta (odbojka na pijesku, bočališta, dječja igrališta i sl.)
- uređivati staze, stepenice i rampe za osobe s posebnim potrebama radi pristupa moru,
- postavljati infrastrukturnu i komunalnu opremu (vodovodna, hidrantska, kanalizacijska, elektroenergetska, javna rasvjeta, telekomunikacija, sanitarni čvor i sl.),
- graditi kamene potporne zidove za zaštitu od erozije,
- nanositi pijesak i šljunak na dijelove plaže (dohranjivanje),
- postavljati urbanu opremu (klupe, stolovi, koševi za otpatke, suncobrani, ležaljke, informativne ploče i sl.),
- graditi zgrade katnosti P i visine do 3,5 m; ukupnog najvećeg k_{ig} plaže 0,1 i to:
 - § pomoćne građevine (sanitarni čvor, svlačionice, spremišta, kiosk i sl.) do 25 m²
 - § ugostiteljske građevine (kafe bar i sl.) do 50 m²
 - § uslužne građevine (iznajmljivanje plažne i sportske opreme i sl.) do 25 m²;

Zona morske plaže: *prirodna morska plaža* (R4) je nadzirana i pristupačna s kopnene i/ili morske strane infrastrukturno neopremljena, potpuno očuvanoga zatečenoga prirodnog obilježja bez mogućnosti intervencije u postojeću prirodnu osnovu osim uređenja šetnice, trim-staze, biciklističke staze, te postave javne rasvjete (isključivo obnovljivi izvori energije - solarni paneli), klupa i ostale urbane opreme.

PPUO-om zona morske plaže utvrđena je kao zasebna namjenska zona. No, nije moguće promatrati ovu zonu neovisno od *zone kampa* (T3).

1.1.6 Ocjena mogućnosti i ograničenja razvoja u odnosu na demografske i gospodarske podatke te prostorne pokazatelje

Općina Poveljana s površinom od 38,15 km² ili 1,0% površine Županije jedna je od prostorno manjih jedinica lokalne samouprave, a među općinama sa samo jednim naseljem, ima najmanji broj stanovnika.

Po svom geoprometnom položaju ova je Općina u blagoj izoliranosti, ali bi izgradnjom odgovarajuće infrastrukture mogla postati vrlo atraktivan prostor značajan za cijelu Županiju. Prvenstveno se to odnosi na izgradnju mosta između otoka Paga i otoka Vira, te nastavkom državne ceste koja bi Poveljanu čvršće uključila u prometnu mrežu županije i činila osnovu za privredni razvitak. Poveljana bi dobila veći značaj unutar sustava središnjih naselja Županije, a porastom značaja bila bi atraktivnija gospodarskom ulaganju koje bi utjecalo na odluke mladog stanovništva da ostaju u rodnom kraju i tu ostvare obiteljsku i vlastitu egzistenciju.

Dobno-spolni sastav Općine Poveljana pripada stagnantnom tipu. U sastavu stanovništva prema dobi prevladava zrelo stanovništvo (61,0%), a udio mlade dobne skupine iznosi svega 10,3%. Udio stanovništva starijeg od 65 godina iznosi 28,7% što ukazuje na proces starenja stanovništva.

Stopa prirodnog prirasta u desetgodišnjem razdoblju od 2003. do 2013. godine bila je negativna u svim godinama osim 2006., 2009. i 2011.

U obrazovnoj strukturi stanovništva najveći udio imaju stanovnici sa završenom srednjom školom (45,1%), čak 40,9% ima samo završena 4-7 razreda ili osnovnu školu. Viša i visoka stručna sprema zastupljena je s 12,9%. Prema obrazovnim područjima srednjoškolskog, višeg i visokog obrazovanja, najviše osoba se specijaliziralo za rad u uslužnoj djelatnosti (17%) te inženjerstvu, prerađivačkoj industriji i građevinarstvu (16%). Udio obrazovanih u poljoprivrednoj djelatnosti je vrlo nizak (1,6%).

U narodnosnom sastavu dominiraju Hrvati s udjelom od preko 95%. Prema migracijskim obilježjima, 37% stanovništva je doseljeno na područje Općine i to uglavnom s područja drugih županija (70%). U ukupnom broju doseljenih, onih iz inozemstva ima gotovo 30% i to najviše iz Njemačke.

Prema dostupnim podacima o sastavu stanovništva prema područjima djelatnosti (Popis 2001.), najzastupljenije su djelatnosti iz poljoprivrede, lova i šumarstva (46,8%), zatim ugostiteljstvo – hoteli i restorani (11,1%), te prerađivačka industrija (8,5%). Udio poljoprivrednog stanovništva u aktivnom stanovništvu 2001. godine iznosio je čak 46,8%.

Najjači pokretač gospodarskog razvoja obalnog pojasa Republike Hrvatske je turizam. Realno je očekivati da su stanovnici Poveljane i najzainteresiraniji za sve oblike prihvata turista. Osim čistog mora i nedevasiranih plaža, Općina Poveljana turističku ponudu može obogatiti i prirodnim bogatstvima kao što su postojanje ornitološkog rezervata Veliko i Malo Blato gdje bi se organizirao 'bird watching' te ljekovito blato zahvaljujući kojem bi se osim odmorno-rekreativnog turizma razvio i lječilišni turizam koji nije ograničen na ljetnu sezonu.

Pomoć u privlačenju turista bila bi gastronomska ponuda bogata domaćim poljoprivrednim proizvodima koji bi se uzgajali na obradivim područjima *Poveljanskog polja*, a svoj plasman nalazili bi upravo na stolovima turista željnih zdrave hrane. Ogroman neizgrađeni prostor Općine s postojećim pašnjacima, niskim zelenilom i kamenjarom, otvara mogućnost bavljenja ovčarstvom i kozarstvom

Na području Općine 2013. godine zabilježena je 431 građevina za smještaj i boravak gostiju s ukupno 2217 kreveta i kamp mjesta. Najzastupljeniji smještaj je u domaćinstvima, što iznosi više od 82% cjelokupnog smještaja.

U strukturi korištenja stanova, prevladavaju stanovi u kojima se samo obavlja djelatnost i to isključivo iznajmljivanje turistima. Takvih je stanova zabilježeno 56,7%. Slijede stanovi za stalno stanovanje (25,2%) te stanovi koji se koriste povremeno (18,1%). Među stanovima za stalno stanovanje nešto više ima privremeno nenastanjenih stanova (50,2%).

Prosječan broj osoba u kućanstvu je 2,5, a najviše je dvočlanih kućanstava (30,2%). Slijede jednočlana kućanstva (26,2%) pa četveročlana (18,1%).

Ovakva struktura načina korištenja stanova i brojnosti kućanstava logičan je slijed prikazanog regresivnog dobnog sastava.

Na području Općine djeluje dječji vrtić, područna škola, liječnik opće prakse, ljekarna, stomatolog, supermarket i druge prodavaonice, turistička zajednica, župni ured, poštanski ured, dobrovoljno vatrogasno društvo te nekoliko sportskih klubova. Naselje Poveljana postojećim funkcijama može se smatrati kao jači lokalni centar.

U pogledu navedenih podataka, planirani autokamp će pridonijeti povećanju ugostiteljsko-turističke ponude i tako ispraviti nesrazmjer između apartmanskog tipa smještaja i organizirane ugostiteljsko-turističke ponude. S obzirom na broj i strukturu stanovništva, planirani kamp je znatno povoljniji od

turističkog ili hotelskog tipa naselja iz razlog što kamp zahtjeva znatno manji broj posluge za njegovo funkcioniranje.

U cilju svrsishodnog planiranja infrastrukturne mreže za zonu kampa (T3), potrebno je planirati za konačni broj od 2650 korisnika kampa (2200 ekvivalent kreveta i do 450 posjetitelja).

2 CILJEVI PROSTORNOG UREĐENJA

2.1. CILJEVI PROSTORNOG UREĐENJA OPĆINSKOG ZNAČAJA

2.1.1 Demografski razvoj

Poticanjem mjerama treba omogućiti rad i egzistenciju lokalnom stanovništvu, ti to:

- otvaranjem novih radnih mjesta;
- omogućavanjem stvaranja malih gospodarstava, te bavljenje turizmom;
- podizanjem kvalitete komunalne i urbane infrastrukture..

2.1.2 Odabir prostorne i gospodarske strukture

Potrebno je rezervirati površine za razvoj turističke namjene jer je turizam osnova razvoja Općine.

Veći dio površine Općine treba ostaviti neizgrađen, a posebno zaštititi vodno područje Velikog Blata, postojeće i planirane šumske površine te poljoprivredne površine Poveljskog i Vlašičkog polja.

2.1.3 Razvoj naselja. prometne i komunalne infrastrukture

Osnovni ciljevi razvoja naselja, prometne i komunalne infrastrukture od značaja za Općinu su:

- razvoj Općine treba temeljiti na turizmu s ciljem podizanja kvalitete ukupnog urbanog standarda stanovništva
- razvijati radne i uslužne funkcije potrebne stanovništvu u svakodnevnom životu
- realizirati cestu koja bi preko Vira povezivala otok Pag sa Zadrom;
- planiranje luka posebne namjene u za to predviđene lokacije
- spajanje na regionalni vodovod i poboljšanje vodoopskrbnog sustava.

2.1.4 **O**čuvanje prostornih posebnosti naselja odnosno dijela naselja

Pretpostavka je da prostor obuhvata obiluje arheološkim lokalitetima, pa je potrebno posvetiti najveću moguću pažnju kod intervencija u prostoru da se kulturno naslijeđe ne ošteti ili uništi.

Prirodne vrijednosti (kamen, more i šuma) stvaraju ambijent ovog prostora, kojeg treba zaštititi u što većoj mogućoj mjeri.

Područje obuhvata nalazi se unutar područja očuvanja za ptice (ekološka mreža). Sve zahvate treba izvesti tako da se ne ugroze ptice koje prelijeću ovo područje.

2.2. CILJEVI PROSTORNOG UREĐENJA DIJELA NASELJA

Osnovni cilj UPU-a jest, sukladno globalnoj namjeni određenoj PPU-om Općine Povelja, utvrditi detaljnu namjenu, te suvislu i racionalnu organizaciju prostora uvažavajući pri tom sve zatečene pojedinosti razmatranog područja.

2.2.1 Racionalno korištenje i zaštita prostora u odnosu na postojeći i planirani broj korisnika, gustoća smještaja, obilježja izgrađene strukture, vrijednost i posebnosti krajobraza, prirodnih i kulturno-povijesnih i ambijentalnih cjelina

U cilju stvaranja optimalnih uvjeta za razvoj, područje u obuhvatu Plana mora crpiti potencijale specifične za prostornu cjelinu u kojoj se nalazi. Osnovne smjernice razvoja temelje se na prirodne i druge specifične mogućnosti prostora.

U cilju racionalnog korištenja i zaštite prostora planirane su relativno niske zgrade. Struktura planiranih zgrada je vrlo rahla i to iz razloga kako bi se sačuvao šumski pokrov u što većoj mogućoj mjeri.

Vodeći se navedenim ciljevima, osnovna koncepcija Plana je temeljena na uvjetima iz PPU-a Općine Poveljana, prikazani u točki 1.1.5. iz ovog Plana.

Područje u obuhvatu Plana je istočkano potencijalnim arheološkim ostacima, ali do sada niti jedno nije utvrđeno u obuhvatu Plana.

Ovo područje nije zakonom zaštićeno u smislu Zakona o zaštiti prirode, ali nalazi se unutar područja očuvanja za ptice (ekološka mreža). Zahvati u ovom prostoru nesmiju ugroziti ptice selice koje prelijeću ovo područje- Urbanistička i arhitektonska rješenja treba postaviti tako da maksimalno zaštite i iskoriste vizure prema okolnom prirodnom okruženju, koje je satkano od ruralnog krajolika i mora.

2.2.2 Unapređenje uređenja naselja i komunalne infrastrukture

U interesu općega cilja podizanja kvalitete življenja i turističke ponude treba težiti stvaranju primjerenih uvjeta koji se sastoje u urbanom opremanju naselja kroz sustavno uređenje privatnog i javnog prostora, opremanjem i održavanjem prometnih površina, javnog zelenila itd.

Posebno treba težiti urbanom i arhitektonskom oblikovanju turističkih cjelina u cilju stvaranja prepoznatljive slike turističkog naselja do uređenih ambijenata unutar same strukture.

Za potrebe prometa u mirovanju treba osigurati dovoljan broj parkirališnih mjesta.

Treba izgraditi vodovodnu mrežu kako bi se postigla maksimalna sigurnost i trajnost u pogonu, te zaštita glede zdravlja ljudi.

Fekalne otpadne vode moraju se pročistiti u okviru granica kampa prije ispuštanja u prirodni prijemnik ili priključenja na javni sustav odvodnje (kada takav bude izgrađen), a prema uvjetima nadležnog tijela.

Oborinske otpadne vode treba odvesti najkraćim putem u more ili ispuštati u okolni teren.

3 PLAN PROSTORNOG UREĐENJA

3.1. PROGRAM GRADNJE I UREĐENJA PROSTORA

Područje obuhvata Plana u najvećem dijelu čini izdvojeno građevinsko područja ugostiteljsko-turističke namjene – *kamp* (T3) izvan naselja i zone morske plaže: *uređena morska plaža* (R3) i *prirodna morska plaža* (R4), utvrđene Prostornim planom uređenja Općine Poveljana ("Službeni glasnik Zadarske Županije" br. 08/15 – pročišćeni tekst i izmjene i dopune br. /16). Područje u obuhvatu Plana namijenjeno je prvenstveno za smještaj i boravak gostiju u pokretnim smještajnim jedinicama (kamp kućice/prikolice, auto-domovi, mobilne kuće i sl.). Unutar zone obuhvata planirani su razni prateći i pomoćni sadržaji u funkciji osnovne namjene, i to: uslužni, trgovački, rekreacijski, sportski, zabavni, ugostiteljski i sanitarni sadržaji. Prateći i pomoćni sadržaji mogu se planirati u zasebnim, namjenskim građevinama ili se može smjestiti više različitih sadržaja u jednu ili više povezanih zgrada.

Građevne čestice u obuhvatu Plana su vlasnički konsolidirane, tako da se ne očekuju prepreke kod realizacije planiranih zahvata.

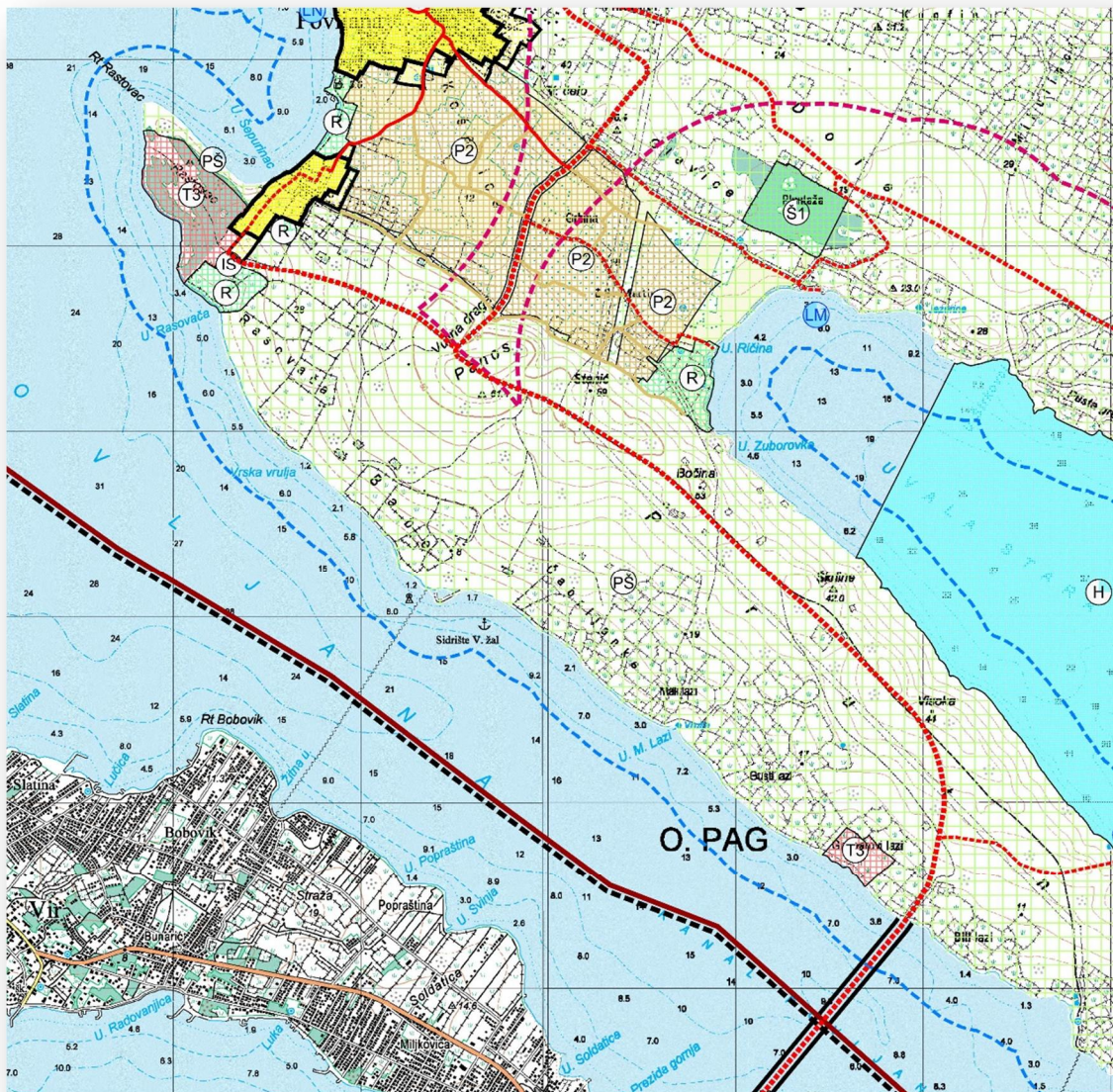
PPU-om Općine Poveljana planirana zona ugostiteljsko-turističke namjene ima neposredan pristup na javnu prometnicu koja je PPUO-om Poveljana utvrđena kao planirana županijska cesta. Rekonstrukcijom postojeće dionice ove ceste i izgradnjom planirane dionice omogućilo bi znatno bolju povezanost Općine sa širim područjem i znatno skratilo udaljenost od županijskog središta, Zadra.

Promet u obuhvat Plana koncipiran je tako da se vozila u mirovanju u pravilu smjeste na parkirališne površine uz rubni dio kampa (kod ulaza). Vozila će se smjestiti na uređenim površinama i u više-etažnim garažama koje će se graditi u etapama ovisno o potrebi. Garaža mogu biti planirane kao zgrade s podzemnim i nadzemnim etažama. Cilj ovakve organizacije prometa jest smanjenje emisija plinova i stvaranja okoliša usmjerenog na pješake. Korisnici kamp će se razvoziti do svojeg smještaja električnim vozilima. Izuzetak čine kamp parcele na kojima će biti smještene kamp prikolice ili druga vrsta pokretnog smještaja koja zahtjeva vuču autom. U tom slučaju vozilo se može smjestiti na istoj kamp parceli na kojoj se nalazi i kamp prikolica ili sličan smještaj.

Planirani kamp je podijeljen u nekoliko prostornih cjelina. Prostorne cjeline su prometno i infrastrukturno povezane, a svaka cjelina je detaljnije premrežena internom prometnom i infrastrukturnom mrežom radi omogućavanja pristupa pojedinim sadržajima unutar kampa i zbog ostvarivanja pristupa interventnih vozila u slučaju incidentne situacije. Posebna briga je posvećena međusobnom povezivanju zabavnih, rekreacijskih i ugostiteljskih sadržaja. Postavljeni su i neposredni pješački pristupi do obale. Zasebne biciklističke staze nisu planirane. Biciklisti će imati pristup pješačko-kolnim površinama i pješačkim površinama. Ove se površine mogu posebno označiti za korisnike bicikli.

Radi omogućavanja realizacije Plana, planirane prometnice i ostala infrastrukturna mreža te pojedine prostorne cjeline mogu se etapno realizirati, a na temelju akata za građenje. Kod fazne provedbe Plana treba voditi brigu da izgradnja infrastrukturne mreže prati uređenje pojedine prostorne cjeline. Do izgradnje prometnica u punom planiranom profilu mogu se koristiti postojeće prometnice i putovi.

Planirane i prateće poslovne, ugostiteljske i zabavne sadržaje treba smjestiti tako da se maksimalno iskoriste vizure na prirodni okoliš. To se posebno odnosi na sadržaje kao što su ugostiteljski i zabavni sadržaji.



Slika 4: Izvadak iz karte 1A: Korištenje i namjena površina PPUO Povljana ("Službeni glasnik Zadarske Županije" br. 08/15 – pročišćeni tekst)

Prateći i pomoćni sadržaji u funkciji kampa raspoređeni su kako slijedi:

- (a) ugostiteljski sadržaji (barovi, restorani i drugi sadržaji za posluživanje jela i pića) raspoređeni su uz središnju os kampa, ispod hrpta ovog rta. Većina ugostiteljskih sadržaja smješteno je u središnjem i u sjevernom dijelu kampa. Uz ugostiteljske građevine mogu se planirati natkrivene terase za posluživanju pića, jela i druga osveženja.
- (b) sanitarije u funkciji kampa su planirane u južnom i središnjem dijelu kampa.
- (c) najveća gustoća sportskih sadržaja smješteno je u sjevernom dijelu kampa uz morsku plažu. Uz ova igrališta (košarka, odbojka i drugo), nalazi se i kompleks bazena za aktivnu i za pasivnu rekreaciju, za djecu i za odrasle ("wellness", tobogani, i drugo). Tu se nalaze i manje sportsko-rekreacijske dvorane. U okviru ovog sportskog dijela nalazi se i zdravstvena ambulanta. Uz osnovni sportski i rekreacijski sadržaj mogu se planirati natkrivene terase za posluživanju pića i druga osveženja.
- (d) u središtu kampa uz ugostiteljske sadržaje nalaze se razni uslužni, društveni i trgovački sadržaji u funkciji kampa, kao što su polivalentne dvorane, njega i ljepota ("wellness"), informacije, tržnica i drugo, i čine svojevrsno društveno središte ovog kampa.

- (e) obalni pojas mora u najvećoj mogućoj mjeri zadržava se u prirodnom stanju. Unutar ovog pojasa uredit će se pješačke staze i ugraditi urbana oprema u funkciji kupališne rekreacije. U zoni uređene morske plaže mogu se ugraditi tuševi, svlačionice i ostala urbana oprema (koševi za otpad, klupe za sjedenje, rasvjeta i slično). U zoni uređene morske plaže mogu se postaviti platforme za sunčanje i oprema za kupališnu rekreaciju (tobogani, oprema za nadzor plaže i slično). Uz pješačke površine mogu se urediti i biciklističke staze. Unutar ove zone nije planirana izgradnja zgrada niti veće nasipavanje mora. U zoni uređene morske plaže može se vršiti dohranjivanje plaže sa žalom.
- (f) na samom ulazu u kamp planirana je više-etažna zgrada za smještaj recepcije i prometa u mirovanju. Unutar ove zgrade mogu se planirati i drugi pomoćni sadržaji poput trgovine, informacija i slično.

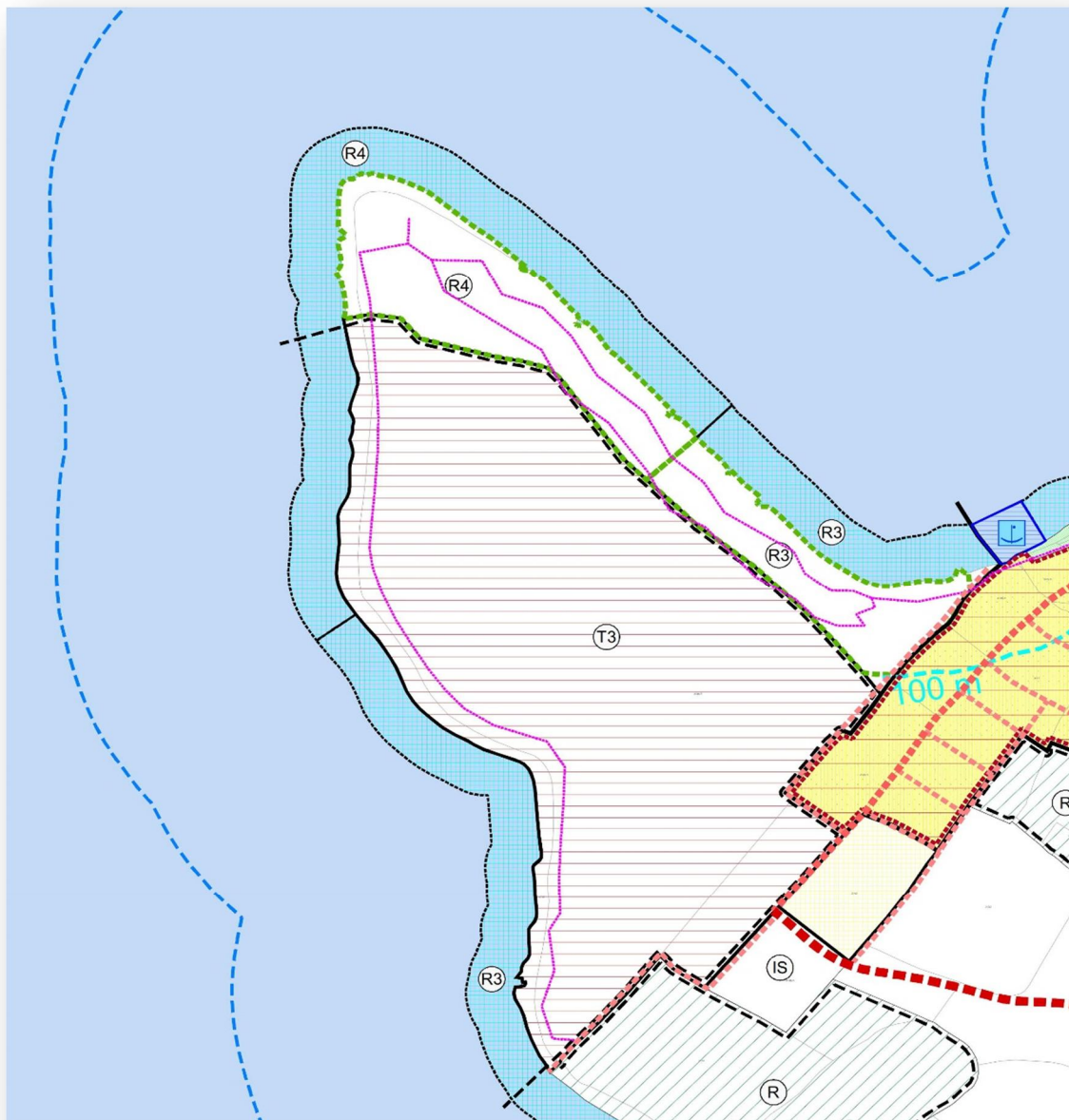
U glavnim građevinama ili uz glavnu građevinu mogu se planirati prateći i pomoćni sadržaji poput trgovina, uredski prostori, usluge poput frizerskog salona ili pedikera i slično.

Bazene i dječja igrališta treba smjestiti na način da se omogući pasivan nadzor, to jest, da površine za igru budu pod nadzorom što većeg broja korisnika okolnog prostora, prolaznika i drugih, što rezultira u znatno sigurnije javne prostore za korisnike. Komunikacijski pravci i rekreacijske površine potrebno je osvijetliti na prikladan način tako da se ne narušava prirodni ambijent, a u isto vrijeme da se omogući nastavak pasivnog nadzora tih prostora i noću.

3.2. OSNOVNA NAMJENA PROSTORA

Osnovna namjena prostora u obuhvatu Plana, utvrđena PPUO-om Poveljana, je zona ugostiteljsko-turističke namjene – *kamp* (T3) i zona morske plaže: *uređena morska plaža* (R3) i *prirodna morska plaža* (R4). Obuhvat navedenih zona prikazan je u slici koja slijedi. PPUO-om zona ugostiteljsko-turističke namjene utvrđena je kao izdvojeno građevinsko područje ugostiteljsko-turističke namjene – *kamp* izvan naselja u kojem se mogu planirati sadržaji za smještaj i boravak gostiju. Pored boravka i smještaja gostiju kao osnovne djelatnost unutar ove zone mogu se planirati pomoćni i prateći sadržaji sljedeće namjene:

- § *ugostiteljstvo*: građevine, natkriveni i nenatkriveni prostori i površine za posluživanje i konzumaciju jela i pića (restorani, barovi, slastičarnice i drugo),
- § *sport i rekreacija*: nenatkrivena igrališta, natkriveni i nenatkriveni bazeni, sportske dvorane, pješačke i biciklističke staze, manja skladišta i ostave za sportsku i rekreacijsku opremu, trgovine u funkciji sportske namjene i slično.
- § *zabava*: igraonice, zabavni sadržaji, polivalentne dvorane i drugo
- § *društvena namjena i zdravlje*: višenamjenske dvorane, "wellness", zdravstvene ambulante i slično.
- § *uslužne djelatnosti*: informacije, frizerski salon, pediker i slično.
- § *trgovina*: trgovina mješovite robe i suvenira, tržnica za prodaju lokalnih proizvoda iz poljodjelstva i tradicijskih obrta i slično.
- § *trgovi i druge prometne površine, infrastrukturne površine i koridori* i dr.
- § *građevine za upravljanje zonom*: recepcija, alatnica/spremište za potrebe uređenja i održavanja zelenih površina, uredi i sl.
- § *parkovni nasadi i prirodno zelenilo*,



Slika 5: Izvadak iz karte 4A list 1: Građevinska područja naselja – Povljana iz PPUO Povljana ("Službeni glasnik Zadarske Županije" br. 08/15 – pročišćeni tekst i izmjene i dopune br. 1/16)

Uz gore navedene građevine i na uređenim površinama mogu se planirati sadržaji poput:

- § konstrukcije za zaštitu od sunca
- § potporni zidovi,
- § komunalna infrastruktura, izljevnicu za kampere i sl.
- § obavijesne ploče, reklamni panoi, putokazi i sl
- § parkovi sa ili bez opreme za dječju igru,
- § prostori za manipulaciju i smještaj vozila,
- § rasvjeta,
- § urbana oprema (koševi za otpatke, klupe, i sl.)
- § druge građevine koje su potrebne za funkcioniranje građevine osnovne namjene ili planiranu aktivnost (solarne panele za proizvodnju tople vode i električne energije) .

Osnovna namjena u prostoru kampa jest smještaj i boravak gostiju u pokretnim smještajnim jedinicama (šator, kamp prikolica, mobilna i glamping kuća, autodom (kamper) i sl.), i to prema rasporedu koji slijedi:

- u zoni ugostiteljsko-turističke namjene – *kamp*: (T3) – može se planirati uređenje površina za smještaj pokretnih kamp i autokamp jedinica, mobilnih i glamping kućica, te pratećih sadržaja u funkciji kampa (autokampa) i korisnika kampa, i to:
 - građevine pratećih i pomoćnih sadržaja: sanitarni sadržaji, praonice, spremišta, grijanje, voda i sl.
 - površine i uređaji za prikupljanja komunalnog otpada, izljevnicu za kemijske zahode i slično, cisterne za vodu,
 - prostori i oprema za dječju igru, rekreacijska borilišta (bočalište, stolni tenis, mini-golf i sl.), površine za roštiljanje,
 - urbana oprema i rasvjeta.

Uz osnovnu namjena za boravak i smještaj gostiju u pokretnim smještajnim jedinicama, u prostoru obuhvata kampa može se planirati uređenje površina i izgradnja pomoćnih i pratećih građevina u funkciji kampa. Pomoćni i prateći sadržaji i građevine mogu se planirati u zonama kako slijedi:

- u zoni sportsko-rekreacijske namjene: *igrališta* (T3a) mogu se planirati nenatkrivena igrališta za sportsko i rekreacijsko bavljenje sportom. Unutar ove zone može se planirati izgradnja višenamjenske zgrade u funkciji sportsko-rekreacijske namjene. U zgradi se mogu planirati spremišta, najam sportske opreme, fitness, sanitarni sadržaji, ugostiteljstvo i prodaja (ljekarna, trgovina i slično).. Uz građevinu može se urediti natkrivena terasa za posluživanje i konzumaciju pića. Ostatak površina mora biti uređeno kao parkovni nasadi ili prirodno zelenilo.
- u zoni sportsko-rekreacijske namjene: *mješovita* (T3b) mogu se planirati mješoviti sportsko-rekreacijski i zabavni sadržaji kao što su: bazeni i oprema za održavanje i funkcioniranje bazena, sunčališta, zabavni sadržaji, ugostiteljstvo, tobogani i oprema za dječju igru, gimnastička i fitness dvorana, liječnička ordinacija, sanitarije, spremišta i slično. Navedeni sadržaji mogu se smjestiti u namjenske građevine ili se može smjestiti više sadržaja u mješovite zgrade. Unutar ove zone mogu se urediti natkrivene i nenatkrivene terase. Ostatak površina mora biti uređeno kao trg s parkovnim nasadima ili prirodnim zelenilom.
- u zoni ugostiteljsko-turističke namjene: *ugostiteljstvo bez smještaja* (T3c) može se planirati izgradnja ugostiteljske građevine za pripremu i posluživanje jela i pića. Uz građevinu može se urediti natkrivena terasa za posluživanje i konzumaciju jela i pića. Ostatak površina mora biti uređeno parkovnim nasadima ili prirodnim zelenilom.
- u zoni mješovite namjene: *trgovina, usluge i ugostiteljstvo* (T3d) mogu se planirati građevine trgovačke, uslužne i ugostiteljske namjene. Unutar ove zone može se planirati izgradnja bazena kao pomoćni i prateći sadržaj u funkciji uslužne građevine ("wellness"). Unutar ove zone mogu se urediti natkrivene i nenatkrivene terase. Ostatak površina mora biti uređeno kao trg, parkovnim nasadima ili prirodnim zelenilom.
- u zoni javne i društvene namjene: *tržnica i višenamjenska dvorana* (T3e) može se planirati uređenje tržnice s pratećom skladišnim, sanitarnim, ugostiteljskim i trgovačkim prostorom. Unutar ove zone može se planirati i izgradnja višenamjenske dvorane za dječju igru, priredbe, zabavu, sport i slično. Unutar ove zone negradive površine mogu se urediti kao trgovi, parkovni nasadi ili prirodno zelenilo.
- u zoni infrastrukturne namjene: *parkirališna garaža* (PG) može se planirati izgradnja više-etažne parkirališne garaže za smještaj vozila u mirovanju i građevine u kojima će se smjestiti pomoćne i prateće sadržaji kampa, i to: uprava, recepcija, usluge, praonica i sl. Unutar ove zone mogu se

planirati i infrastrukturni sadržaji i ostali prateći sadržaji u funkciji prometa, i to: autopraonica i sl. Negradive površine treba urediti parkovnim nasadima ili prirodnim zelenilom.

- u zoni infrastrukturne namjene: *infrastrukturni čvor* (IS) kampa može se planirati izgradnja trafostanice, uređaja za pročišćavanje otpadnih voda, sakupljanje i razvrstavanje komunalnog otpada i plin. Unutar ove zone mogu se planirati parkirališne površine i garaže, spremišta i ostali servisi potrebni za upravljanje i funkcioniranje kampa (praonica, recepcija i sl.). Negradive površine treba urediti parkovnim nasadima ili prirodnim zelenilom.
- u zoni parkovnih nasada (Z1) planirano je krajobrazno uređenje površina parkovnim nasadima koristeći prvenstveno autohtone biljne vrste. Unutar ove zone mogu se planirati pješačke površine i biciklističke staze, rasvjeta, kamene podzide i ugraditi urbana oprema i oprema za dječju igru i za rekreaciju (stolni tenis, boćalište, mini golf i slično).
- Prirodno zelenilo (Z) čine šumske, odnosno prirodne zelene površine koje treba unaprijediti i urediti. Prirodno zelenilo će se uređivati i održavati radi ublaživanja udara vjetrova i utvrđivanja tla radi sprečavanja erozije. Unutar ove zone mogu se saditi prvenstveno autohtone biljne vrste, planirati građevni zahvati u cilju uređenja površina (putovi, suhozidi, potporni zidovi i sl.), ugraditi komunalna infrastruktura i postaviti urbana oprema (klupe, koševi za otpad, putokazi, rasvjeta i sl.). Unutar ov zone nije planirana izgradnja zgrada.

U gore navedenim zonama u kojima se mogu planirati pomoćni i prateći sadržaji u funkciji smještaja i boravka gostiju mogu se uređivati površine kao parkovni nasadi ili prirodno zelenilo, trgovi i natkrivene ili nenatkrivene terase. U svim zonama može se planirati uređenje pješačkih površina i staza, i ugraditi urbana oprema.

Uz ugostiteljsko-turističku namjenu PPUO Poveljana utvrđuje zonu morske plaže koja je podijeljena na *uređenu* (R3) i na *prirodnu morsku plažu* (R4). Osnovna namjena unutar ove zone jest uređenje obalnog pojasa mora u funkciji kupališne rekreacije, i to prema rasporedu koji slijedi:

- u zoni morske plaže: *uređena morska plaža* (R3), prirodna obala zadržava se u najvećoj mogućoj mjeri. Unutar ove zone mogu se planirati pješačke i biciklističke staze, te drvene platforme i popločane površine za sunčanje. Unutar ove zone može se ugraditi urbana oprema, oprema za pristup moru i oprema za nadzor plaže, tuširanje i presvlačenje. Ova zone može se infrastrukturno opremiti.

U sklopu rekreacijskog područja mora planirano je korištenje mora i podmorja za sportsko-rekreacijske aktivnosti vezane uz kupališnu rekreaciju. Kako bi se izbjegli sukobi u korištenju morskog prostora s drugim namjenama, mogu se postaviti oznake, ograde, plutače, usidreni splavi i slične inženjerske građevine na površini mora i u podmorju.

- u zoni morske plaže: *prirodna morska plaža* (R4) nisu dozvoljeni zahvati po kojima bi moglo doći do trajnog smanjenje prirodnih vrijednosti prostora. Prirodna morska plaža je infrastrukturno neopremljena, očuvanoga prirodnog obilježja bez mogućnosti intervencije u postojeću prirodnu osnovu osim uređenja šetnica, trim-staza, biciklističkih staza, te postava javne rasvjete, klupa i ostale urbane opreme.

Tablice koje slijede prikazuju planirane zone u obuhvatu Plana, grupirane po zonama iz PPUO Poveljana:

- (a) u zoni ugostiteljsko turističke namjene – *kamp* (T3) utvrđena je detaljna namjena površina kako slijedi:

Namjena površina	postojeće (m ²)	planirano (m ²)	ukupno (m ²)	%
Ugostiteljsko-turistička namjena – <i>kamp</i> : (T3)	0	160890	160890	76,5
Prateći i pomoćni sadržaji u funkciji kampa				
Sportsko-rekreacijska namjena: <i>igrališta</i> (T3a)	0	4760	4760	2,3
Sportsko-rekreacijska namjena: <i>mješovita</i> (T3b)	0	6160	6160	2,9
Ugostiteljsko-turistička namjena: <i>ugostiteljstvo bez smještaja</i> (T3c)	0	1690	1690	0,8
Mješovita namjena: <i>trgovina, usluge i ugostiteljstvo</i> (T3d)	0	6010	6010	2,9
Javna i društvena namjena: <i>tržnica i višenamjenska dvorana</i> (T3e)	0	2325	2325	1,1
Infrastrukturne namjene: <i>parkirališna garaža</i> (PG)	0	6625	6625	3,2
Infrastrukturna namjena: <i>infrastrukturni čvor</i> (IS)	0	6410	6410	3,1
Infrastrukturna namjena: prometne površine ()	0	10300	10300	4,9
Parkovni nasadi (Z1)	0	5035	5035	2,4
Ukupna površina	0	210205	210205	100,0

(b) u zoni morske plaže utvrđena je detaljna namjena površina kako slijedi:

Namjena površina		postojeće (m ²)	planirano (m ²)	ukupno (m ²)	%
Morska plaža: <i>uređena morska plaža</i> (R3),	kopneni dio	0	43290	43290	23,2
	morski dio	0	17535	17535	9,4
Morska plaža: <i>prirodna morska plaža</i> (R4),	kopneni dio	43150	0	43150	23,1
	morski dio	82575	0	82575	44,3
Ukupna površina		125725	60825	186550	100,00

Namjena površina prikazana je kartografskim prikazom Plana, list 1. *korištenje i namjena površina*.

Najviša dozvoljena površina zone ugostiteljsko-turističke namjene kamp (T3) po PPUO Povelja iznosi 24 ha. Uz ugostiteljsko-turističku zonu (T3) UPU obuhvaća i zonu morske plaže (R3 i R4). Ukupna kopnena površina UPU-a iznosi 31 ha, odnosno 41 ha s morskom površinom.

Planirane zgrade u obuhvatu Plana bit će postavljene uz maksimalno poštovanje morfologije terena. Većina planiranih zgrada imat će katnost P i visine do 6 m. Iznimno, zone mješovite namjene (prateći sadržaji u funkciji smještaja i boravka gostiju) imat će visinu do 7 m, a središnja parkirališna garaža može imati visinu do 9 m i katnost Po+S+P+1. Planirane zgrade nisu visoke pa će se znatno uklopiti u prirodnu morfologiju terena. Uz parkovne nasade i prirodno zelenilo treba uspostaviti i površine s visokim zelenilom koje će služiti za zaštitu od erozije i vjetrova. Površine visokog zelenila će smanjiti vizualni utjecaj planiranih zgrada na okolne vizure.

U obuhvatu Plana nemože se planirati izgradnja zgrada za stanovanje.

Negradive površine u obuhvatu Plana treba urediti parkovnim nasadima i prirodnim zelenilom. Osim što će parkovni nasadi uljepšati ovu zonu, zelene površine imaju važnu ulogu i u zaštiti okoliša, i to: zaštita od erozije, upijanje oborinskih voda, zaštita od vjetra, zaštita vizura s javnih površina i drugo. Unutar ovih površina može se postavljati urbana oprema, oprema za dječju igru, staze, rasvjeta i slično.

Morska obala bit će djelomično uređena. Nisu predviđeni opsežni zahvati u užem obalnom pojasu u smislu preoblikovanja prirodne obale ili betoniranja. Betoniranje se može primijeniti prvenstveno kao konstruktivni, a ne kao oblikovni element (vezivo za uređenje popločanih površina i sl.). U obalnom pojasu mora (uređena morska plaža - R3) mogu se planirati pješačke staze, ugraditi kabine za presvlačenje i tuševi. Unutar ove zone može se ugraditi urbana oprema, postaviti drvene plohe za sunčanje, razvesti rasvjeta i izgraditi dijelovi infrastrukturne mreže.

Infrastrukturna mreža planirana je na temelju konačno planiranog kapaciteta obuhvata UPU-a, a u skladu s PPU-om Općine Poveljana. U funkciji sigurnijeg prometovanja pješaka kroz kamp, planirane su dvije više-etažne garaže na samom ulazu u kamp, a koje će se izvesti u fazama. Gosti koji ostave auta u garaži razvojit će se električnim vozilima. Naravno, gosti koji dođu s kamp prikolicama ili autodomovima ("samohodni" kamperi) odvest će se do kamp parcele gdje će smjestiti prikolicu i vozilo.

Planirane parkirališne površine koje će se uređivati na površini zemlje treba podijeliti na manje povezane površine radi izbjegavanja velikih betonskih, odnosno ogoljenih površina. Parkovni nasadi i prirodno zelenilo trebaju doći do izražaja.

3.3. ISKAZ PROSTORNIH POKAZATELJA ZA NAMJENU, NAČIN KORIŠTENJA I UREĐENJA POVRŠINA

Način korištenja i uređenje pojedinih površina, kao i njihovo međusobno razgraničenje definirani su kartografskim prikazima Plana i Odredbama za provođenje.

Tablica koja slijedi iskazuje osnovne smještajne kapacitete kampa:

površina (ha)	smještajni kapaciteti (maksimalni iznosi)	
	broj planiranih jedinica	broj planiranih kreveta
16,1	733 ^{1.}	2199

^{1.} na najviše 40% osnovnih smještajnih jedinica mogu biti postavljene mobilne ili glamping kućice

Pomoćne i prateće građevine mogu se planirati u *površinama za građenje* označene kartografskim prikazom Plana list 3a. *uvjeti korištenja, uređenja i zaštite površina* i tablicom koja slijedi:

oznaka i namjena planirane površine za izgradnju pomoćnih i pratećih građevina ⁽¹⁾	površina za građenje		najviša katnost i visina	
	građevna površina (tlocrtno) m ²	ukupna (bruto) građevna površina m ²	katnost ⁽²⁾	visina (m ¹)
1a	945	945	P	6
1b	920	920	P	6
2a	900	900	P	6

oznaka i namjena planirane površine za izgradnju pomoćnih i pratećih građevina ⁽¹⁾	površina za građenje		najviša katnost i visina	
	građevna površina (tlocrtno) m ²	ukupna (bruto) građevna površina m ²	katnost ⁽²⁾	visina (m ¹)
2b	700	700	P	6
3 zona mješovite namjene: trgovina, usluge i ugostiteljstvo (T3d)	3700	6000	Po+S+P	7
4 zona sportsko-rekreacijske namjene: mješovita (T3b)	5000	7500	Po+P	7
5 zona ugostiteljsko-turističke namjene: ugostiteljstvo bez smještaja (T3c)	1000	1000	P	6
6 zoni sportsko-rekreacijske namjene: igrališta (T3a)	800	800	P	6
7 zona javne i društvene namjene: tržnica i višenamjenska dvorana (T3e)	1750	2400	Po+P	7
8 zona mješovite namjene: trgovina, usluge i ugostiteljstvo (T3d)	1500	2000	Po+P	7
9 zona ugostiteljsko-turističke namjene: ugostiteljstvo bez smještaja (T3c)	1300	1600	Po+P	6
10 zona infrastrukturne namjene: parkirališna garaža (PG)	4500	18500	Po+S+P+1	9
11 zona infrastrukturne namjene: infrastrukturni čvor (IS)	1300	5500	Po+S+P	7
ukupno	24315	48765	—	—
⁽¹⁾ . Oznaka površine za građenje prikazana u kartografskom prikazu Plana list 3a. uvjeti korištenja, uređenja i zaštite površina				
⁽²⁾ Po = podrum, S = suteran, P = prizemlje, 1 = kat				

Građevna čestica kampa može biti sastavljena od jedne ili više katastarskih čestica. Odstupanja građevne čestice kampa od planirane (utvrđena namjenskom zonom kampa) može se prihvatiti radi usklađenja s konačno definiranom prometnom ili drugom površinom ili zbog usklađenja s vlasništvom. Odstupanje građevne čestice od planirane može iznositi do ± 10%..

Lokacijskom dozvolom može se odrediti etapna realizacija zahvata kampa

Osnovni podaci o Planu slijede:

Obuhvat plana (kopnena i morska površina)	41,0 ha
površina zone ugostiteljsko-turističke namjene:	24,0 ha.
površina zone morske plaže (kopneni dio):	6,8 ha.
planirani broj korisnika (broj kreveta)	2199
planirani broj smještajnih jedinica.*	733
planirani broj vanjskih posjetitelja	450

<i>gustoća (broj kreveta ÷ prostor zahvata kampa):</i>	92 kreveta/ha.
<i>gradive površine maksimalno (tlocrtno)</i>	2,4 ha
<i>najviša ukupna (bruto) gradiva površina</i>	4,9 ha
<i>koeficijent izgrađenosti (kig) u prostoru zahvata kampa: (ukupna građevna površina ÷ prostor zahvata kampa)</i>	0,10
<i>koeficijent iskorištenosti (kis) u prostoru zahvata kampa:: (ukupna (bruto) građevna površina ÷ prostor zahvata kampa)</i>	0,20

* broj smještajnih jedinica temelji se na procjeni od 3 kreveta po smještajnoj jedinici

Dakle, gustoća kreveta unutar zone ugostiteljsko-turističke namjena – kamp (T3) iznosi 92 kreveta po hektaru, što je znatno manje od Prostornim planom Zadarske županije propisanog maksimuma od 120 kreveta po hektaru.

Ukupna površina zahvata u prostoru kampa iznosi 239.524 m². Ukupna maksimalna gradiva površina za sve planirane građevine iznosi 24.315 m². Odnos površina za građenje svih građevina u obuhvatu Plana i ukupne površine u zahvatu kampa (kig) iznosi:

$24.315 \text{ m}^2 \div 239.524 \text{ m}^2 = \text{Kig } 0,10 \text{ (10\%)}$, što je znatno ispod Zakonom i Prostornim planom Zadarske županije propisanog maksimuma od kig 0,3.

Odnos ukupne (bruto) građevne površine svih građevina u obuhvatu Plana i ukupne površine u zahvatu kampa (kis) iznosi:

$48.765 \text{ m}^2 \div 239.524 \text{ m}^2 = \text{Kig } 0,20 \text{ (20\%)}$, što je znatno ispod Zakonom i Prostornim planom Zadarske županije propisanog maksimuma od kis 0,8.

Detaljni uvjeti za izgradnju (kig, kis itd) određeni su *Odredbama za provođenje Plana* a koje se primjenjuju ovisno o mikro zoni u kojoj se nalazi planirani sadržaj i o vrsti planiranog sadržaja.

Kapaciteti razvoja i izgradnje moraju biti primjereni raspoloživim površinama i kriterijima za njihovu izgradnju iz ovog Plana te iz prostornih planova višeg reda i ostalih važećih propisa. Sve sadržaje treba opskrbiti odgovarajućim infrastrukturnim priključcima, zelenim površinama i neophodnim pratećim sadržajima.

Podrumska i suterenska etaža dozvoljena je u pravilu na cijelom području obuhvata Plana, a u skladu s kartografskim prikazima Plana. Podrumom se smatra dio građevine koji je potpuno ukopan ili je ukopan više od 50% svoga volumena.

3.4. PROMETNA I ULIČNA MREŽA

3.4.1 Cestovni promet

Pri izradi prometnog rješenja za prostor obuhvata ovog UPU-a korišteni su podaci iz PPU-a Općine Poveljana i posebni propisi koji se odnose na projektiranje prometnih površina.

Područje obuhvata UPU-a povezati će se sa naseljem Poveljana preko lokalne ceste planirane PPUO-om Poveljana sa jugoistočne strane obuhvata Plana. Planom se predviđa izvedba nove spojne ceste (profil A1-A1, A2-A2 i A3-A3) kojom će se područje obuhvata Plana povezati sa gore navedenom planiranom prometnicom.

Cestovnu mrežu na području ovog UPU-a čine planirane prometnice slijedećih poprečnih profila:

- (a) poprečni profil A1-A1 ukupne širine 11,0 m koji se sastoji od kolnika ukupne širine 7,0 m (dva kolnička traka po 3,5 m), te obostranih nogostupa širine 2,0 m;

- (b) poprečni profil A2-A2 ukupne širine 9,0 m koji se sastoji od kolnika ukupne širine 7,0 m (dva kolnička traka po 3,5 m), i jednostranog nogostupa širine 2,0 m;
- (c) poprečni profil A3-A3 ukupne širine 7,0 m koji se sastoji od kolnika ukupne širine 7,0 m (dva kolnička traka po 3,5 m)
- (d) poprečni profil B1-B1 ukupne širine 5,0 m koji se sastoji od pješačko-kolne površine širine 5,0 m;
- (e) poprečni profil B2-B2 ukupne širine 3,5 m koji se sastoji od pješačko-kolne površine širine 3,5 m;

Glavnu prometnu ulogu za područje obuhvata ovog UPU-a ima nerazvrstana cesta (profil A1-A1, A3-A3, B1-B1) koja povezuje jugoistočni rub obuhvata Plana (ulaz u autokamp) i planirane sadržaje u obuhvatu Plana i proteže se u smjeru jugoistok-sjeverozapad. U kartografskom prikazu Plana (List 2.a. *prometna i ulična mreža*) prikazan je prijedlog trase navedene prometnice. Konačna trasa i profili iste definirati će se projektnom dokumentacijom prilikom ishođenja dozvola za građenje.

Karakteristični poprečni profili postojećih i planiranih prometnica u području obuhvata Plana detaljno su prikazani u kartografskom prikazu Plana (List 2.a. *Prometna i ulična mreža*).

Moguće je graditi priključak na prometnu površinu i preko zaštitnog zelenog pojasa ako je zeleni pojas predviđen Planom..

3.4.2 Promet u mirovanju

Promet u mirovanju rješava se u pravilu u planiranim višeetažnim garažama. Garaže za smještaj vozila u mirovanju planirane su kod samog ulaza u zonu. Planirane su dvije garaže: prva, veća, gradit će se u prvoj fazi razvoja kampa. Druga, manja garaža, može se izvesti ovisno o stvarnim zahtjevima korisnika kamp sadržaja. Površina manje garaže može se koristiti kao uređena parkirališna površina na razini terena do izgradnje garaže.

Garaža je planirana kao višeetažna zgrada garaža s mogućnosti izgradnje podruma (Po), suterena (S), prizemlja (P) i kata (1).

Gosti koji ostave vozila u garaži prevozit će se električnim vozilima do svoga smještaja. Gosti koji dođu s kamp prikolicama ili drugim oblicima pokretnog smještaja (auto dom) smjestit će svoja vozila na kamp parceli na kojoj se nalazi i pokretna smještajna jedinica.

Prateće i pomoćne sadržaje u funkciji ugostiteljsko-turističke namjene služiti će prvenstveno gostima već smještenim u naselju. Ukoliko se pokaže da su planirani sadržaji u kampu zanimljivi i vanjskim korisnicima (korisnicima koji nisu smješteni u kampu), može se izgraditi parkirališna garaža predviđena u drugoj fazi razvoja kampa.

Planom se utvrđuju uvjeti za smještaj prometa u mirovanju te najmanji potreban broj parkirališnih/garažnih mjesta (PM).

Planom su definirane mjere za ublažavanje negativnog utjecaja parkirališnih površina (ukoliko se iste urede) na okolne vizure. Tvrdi parkirališne površine potrebno je odvojiti od okolnih površina krajobraznim uređenjem. Veće parkirališne površine mogu se podijeliti s krajobraznim uređenjem, a parkirališta mogu se podijeliti na terasaste platoe.

3.4.3 Ostale prometne površine

Pod ostale prometne površine podrazumijevaju se pješačke površine, pješačko-kolne površine i ostale prometne površine.

Pješačke površine su staze, putovi, trгови, stubišta i šetnice namijenjene prometovanju pješaka i životinja u pratnji ljudi, a mogu služiti i za prilaz interventnih vozila i za prometovanje biciklima, te za reviziju pojedinih komunalnih infrastrukturnih vodova. U kartografskom prikazu Plana (list 2.a. *prometna i ulična mreža*) prikazani su samo osnovni pješački pravci. Ti pravci se mogu prilagoditi stvarnom stanju na terenu a mogu se planirati i novi pravci koji nisu prikazani ovim Planom.

Pješačko – kolne površine su namijenjene za prometovanje vozila i pješaka, a planiraju se kao pješačko-kolni prilazi i privozi. Pješačko kolnom površinom se smatra i pješačka površina koja zadovoljava minimalne uvjete za prometovanje vozila, a prema posebnom režimu s ograničenjem kretanja vozila.

Ulice se planiraju u okviru građevinskog područja kao glavne, sabirne i ostale. Duž ulica se pješački i promet vozila odvija u zasebnim, fizički odvojenim trakama.

Pješačko-kolni prilazi su prometne površine bez odijeljenih prometnih traka na kojima se odvija pješački promet i promet vozila.

Privozi su prometne površine bez odijeljenih prometnih traka na kojima se odvija promet vozila isključivo za lokalne potrebe i pješački prilaz.

3.5. KOMUNALNA INFRASTRUKTURNA MREŽA

3.5.1 Vodoopskrba

Ukupan broj planiranih kreveta na području cjelokupne zone ugostiteljsko-turističke namjene (T3) onako kako je utvrđena PPU-om Općine Poveljana iznosi 2200 kreveta. Na području obuhvata ovog UPU-a u konačnosti se planira maksimalno 2650 posjetitelja, za koje je odabrana specifična potrošnja vode $q_{sp}=150$ l/korisniku/dan.

Određivanje dnevnog utroška vode:

Maksimalna satna količina vode računa se po formuli:

$$q_{\max. \text{ sat}} = q_{\max. \text{ dnevno}} \times K_{\max. \text{ sat}} \text{ (l/s)}, \text{ gdje su:}$$

$q_{\max. \text{ sat}}$ - maksimalna satna količina vode,

$q_{\max. \text{ dnevno}}$ - maksimalna dnevna količina vode,

$K_{\max. \text{ sat}} = 2,50$ - koeficijent neravnomjernosti maksimalne satne potrošnje.

Proračunate količine vode su:

$$q_{\max. \text{ dnevno}} = q_{sr} = 150 \times 2650 / 1000 = 397,5 \text{ m}^3/\text{dan} = 397,5 \times 1000 / (24 \times 60 \times 60) = 4,60 \text{ l/s}$$

$$q_{\max. \text{ sat}} = 4,6 \times 2,5 = 11,5 \text{ l/s}$$

Komunalne potrebe (15% $q_{\max. \text{ dnevno}}$)

$$q_{\text{kom.}} = 4,6 \times 0,15 = 0,69 \text{ l/s}$$

Gubici (10% $q_{\max. \text{ dnevno}}$)

$$q_{\text{gub.}} = 4,6 \times 0,10 = 0,46 \text{ l/s}$$

Obzirom na planirani tip izgradnje na području obuhvata ovog UPU-a treba za potrebu protupožarne zaštite prema postojećim Pravilnikom o hidrantskoj mreži za gašenje požara osigurati najmanju količinu vode po jednom požaru od $q_{\text{poz}}=10,00$ l/s, koja je potrebna za istovremeni rad dva protupožarna hidranta pojedinačnog kapaciteta 5,0 l/s.

Stoga ukupna maksimalna količina vode potrebna za rješenje vodoopskrbe i protupožarnu zaštitu na području obuhvata ovog UPU-a u konačnoj fazi izgradnje iznosi:

$$Q_{\text{uk}} = 11,5 + 0,69 + 0,46 + 10 = 22,65 \text{ l/s}$$

Planirana vodovodna mreža

Obzirom na planiranu cestovnu mrežu, te raspored parcela vodovodna mreža na obuhvatu ovog UPU-a je planirana uglavnom kao prstenasta vodovodna mreža.

Dovoljne količine vode potrebne za vodoopskrbu, komunalne potrebe, gubitke i protupožarnu zaštitu obuhvata ovog UPU-a osigurati će se spojem na postojeći cjevovod koji se nalazi sa jugoistočne strane obuhvata Plana.

Trase ulične vodovodne mreže planirane su uglavnom u koridoru planiranih prometnih površina (cesta, pješačko-kolnih i pješačkih), i to pretežito u nogostupu, a tamo gdje to nije moguće cjevovod će se smjestiti uz rub kolnika ili u negradivom dijelu zahvata kampa.

U skladu s postojećim Pravilnikom o hidrantskoj mreži za gašenje požara za potrebu protupožarne zaštite moraju se predvidjeti nadzemni hidranti, na međusobnom razmaku do 150 m. Položaj hidranata će se razraditi prilikom izrade glavnog projekta.

Prema Zakonu o prostornom uređenju i Zakonu o gradnji prije izgradnje cjelokupne osnovne ulične vodovodne mreže za obuhvat ovog UPU-a, ili pojedinih dionica iste, kao i razvodnih cjevovoda za priključke pojedinih građevnih čestica na osnovnu uličnu mrežu treba ishoditi lokacijsku dozvolu i/ili građevinsku dozvolu, za što treba izraditi posebnu projektnu dokumentaciju (idejni projekt i/ili glavni projekt). U navedenoj projektnoj dokumentaciji mora se provesti detaljan hidraulički proračun, izvršiti odabir kvalitetnih vodovodnih cijevi, odrediti konačni profili svih cjevovoda i konačan raspored nadzemnih hidranata.

Planirana vodovodna mreža prikazana je u grafičkom prilogu Plana (List 2.c. Vodoopskrba i odvodnja otpadnih voda).

3.5.2 Odvodnja

U skladu s postojećim Prostornim planom uređenja Općine Poveljana odabran je razdjelni sustav odvodnje.

3.5.2.1 Fekalne otpadne vode

Na području obuhvata ovoga UPU-a ne postoji izgrađeni sustav odvodnje.

Prema odabranoj količini specifične potrošnje vode za ukupno 2650 korisnika i uz činjenicu da u kanalizacijski sustav dotječe 80% potrošnih voda izvršen je proračun količina fekalnih otpadnih voda za konačnu fazu izgradnje na području obuhvata ovog UPU-a.

Srednja dnevna protoka:

$$q_{sr} = 2650 \times 120 / 3600 \times 24 = 3,68 \text{ l/s}$$

Maksimalna dnevna protoka:

- koeficijent dnevne neravnomjernosti: $K_D=1,60$

$$q_{max.dnevno} = 3,68 \times 1,60 = 5,89 \text{ l/s}$$

Maksimalna satna protoka:

- koeficijent satne neravnomjernosti: $K_S=2,50$

$$q_{max.satno} = 5,89 \times 2,50 = 14,73 \text{ l/s}$$

Za vrijeme kiše u fekalnu kanalizacijsku mrežu procijedi se i dio oborinskih otpadnih voda, tzv. "tuđe vode". Dodatak ovih tuđih voda procijenjen je na 40% količine fekalnih otpadnih voda.

$$q_{tude} = 5,89 \times 0,40 = 2,36 \text{ l/s}$$

Ukupna količina fekalnih otpadnih voda koja se odvodi fekalnom kanalizacijskom mrežom na prostoru ovog UPU-a iznosi:

$$q_{uk} = 14,73 + 2,36 = 17,09 \text{ l/s}$$

Planom se predviđa izgradnja novih gravitacijskih i tlačnih cjevovoda od sadržaja planiranih u obuhvatu Plana do planiranog centralnog uređaja za pročišćavanje koji će se smjestiti na jugoistočnom rubu obuhvata Plana.

Novi cjevovodi su planirani uglavnom u trupu prometnih površina na način da se što više iskoristi konfiguracija terena i omogući gravitacijski transport fekalnih voda do spoja na uređaj za pročišćavanje.

Sanitarne otpadne vode iz sjeveroistočnog dijela obuhvata Plana će se odvoditi gravitacijskim cjevovodom do planiranog uređaja za pročišćavanje, dok će se otpadne vode iz jugozapadnog dijela obuhvata Plana gravitacijskom cjevovodima odvoditi do planirane crpne stanice na južnom dijelu obuhvata Plana, odakle će se tlačnim transportom odvesti do centralnog uređaja za pročišćavanje.

Pročišćene otpadne vode će se podmorskim ispustom ispuštati u more.

Sustav odvodnje fekalnih otpadnih voda detaljnije je prikazan u grafičkom prilogu Plana (list 2.c. *vodoopskrba i odvodnja otpadnih voda*).

Stupanj pročišćavanja otpadnih voda mora biti u skladu sa odredbama *Pravilnika o graničnim vrijednostima emisija otpadnih voda (NN 80/13, 43/14, 27/15)*, *Uredbom o kakvoći voda za kupanje (NN 51/14)* i sa vodopravnim uvjetima izdanim od strane Hrvatskih voda u postupku ishoda dozvola za gradnju navedene građevine.

Svi potrošači koji ispuštaju otpadne vode kvalitete različite od standarda komunalnih otpadnih voda obvezni su prije ispuštanja otpadnih voda u sustav javne odvodnje izvršiti predtretman otpadnih voda kojima će otpadne vode dovesti do standarda komunalnih otpadnih voda.

3.5.2.2 Oborinske otpadne vode

Oborinske otpadne vode s područja ovog UPU-a odvede se površinski i preko upojnih bunara u okolni teren.

Oborinske vode sa asfaltiranih površina sa više od 10 PM obavezno se prije ispusta u okolni teren moraju obraditi u separatorima za izdvajanje taloga ulja i masti iz oborinskih otpadnih voda.

3.5.3 Elektroopskrba

Za napajanje planiranih sadržaja električnom energijom u području obuhvata ovog Plana potrebno je izgraditi elektroenergetsku mrežu.

Potrebna električna energija na prostoru obuhvata plana će se odrediti iz potreba sadržaja Plana i to za sadržaje:

- kamp mjesta:	1140,9kW
- popratni sadržaji	541,1kW
- ostali potrošači	140kW
- rezerva 5%	91,0kW

UKUPNO: $P_{vr} = 1911kW$

U svrhu napajanja novih potrošača u području obuhvata ovog Plana potrebno je izgraditi dvije nove trafostanice i to TS 10(20)/0,4kV "KAMP RASTOVAC 1" 1×1000kVA i TS 10(20)/0,4kV „KAMP RASTOVAC 2“ 1×1000kVA, kako je naznačeno u grafičkom prilogu (List 2b "Energetski sustav i telekomunikacijska mreža").

Trafostanice će biti kableske HEP KTS 10(20)/0,4kV 1×1000kVA slobodnostojeća ili po potrebi smještene u građevini, snage transformatora 1000 kVA. Ukoliko se trafostanice smještaju kao slobodnostojeće formirat će se građevinska čestica min. površine 45m².

Novoizgrađenu trafostanicu TS "KAMP RASTOVAC 1" će se povezati kablom (KB 20kV tipa XHE 49-A 3×(1×185mm²)) iz rezervnog VP 10(20)kV u novoj TS POVLJANA 11, kako je naznačeno u grafičkom prilogu (List 2b *energetski sustav i telekomunikacijska mreža*).

Novoizgrađenu trafostanicu TS „KAMP RASTOVAC 2“ povezati kabelski (KB 20kV tipa XHE 49-A 3×(1×185mm²)) iz VP 10(20)kV u TS „KAMP RASTOVAC 1“, kako je naznačeno u grafičkom prilogu (List 2b *energetski sustav i telekomunikacijska mreža*).

U trasi priključnih KB 20kV položiti PEHD cijevi Φ 50 u svrhu polaganja optičkog kabela.

Paralelno sa svim kabelima polaže se i uzemljivač u obliku bakrenog užeta 50mm².

Glavni elektroenergetski razvod niskog napona predviđen je iz TS, a sekundarni iz samostojećih plastičnih ormara, koji će se smjestiti prema energetskim zahtjevima potrošača, kabelima XP00-A 4×150, 4×95, 4×35mm². Položaj ormara i dimenzije kabela bit će prikazane u glavnom i izvedbenom projektu niskonaponske mreže i javne rasvjete. Sistem razdiobe je TN-C-S.

Paralelno sa svim kabelima polaže se i uzemljivač u obliku bakrenog užeta 50mm².

3.5.3.1 Vanjska rasvjeta

Predviđa se da će cijelo područje biti osvijetljeno.

Za vanjsku rasvjetu koristit će se kabel XP00-A 4×25mm², a kao uzemljivač uže od bakra 50mm².

Vrsta stupova vanjske rasvjete, njihova visina i razmještaj u prostoru, te odabir rasvjetnih armatura, bit će definirane kroz glavni projekte infrastrukture kampa. Vanjska rasvjeta mora biti projektirana tako da ne predstavlja izvor svjetlosnog zagađenja i da se uklopi u okoliš na nenametljiv način. Vanjska rasvjeta mora učinkovito osvjetljivati namjenske površine i ne smije dolaziti do rasipanja te mora biti energetski optimizirana.

Vanjska rasvjeta se također može izvesti trasama koje nisu prikazane u Planu zbog prilagođavanja stanja na terenu.

3.5.3.2 Osiguranje i zaštita

Niskonaponska mreža i vanjska rasvjeta se osigurava od preopterećenja i kratkog spoja osiguračima u trafostanici i niskonaponskim ormarima, odnosno rasvjetnim stupovima. Proračun osigurača izvršit će se u glavnom projektu.

Kod izrade glavnih projekata visokonaponskih, niskonaponskih mreža, potrebno je poštivati uvjete za projektiranje izdane od HEP D.P. "Elektra" Zadar koji su dati u prilogu.

Prilikom gradnje ili rekonstrukcije elektroenergetskih objekata potrebno je obratiti pažnju na sljedeće uvjete:

- ÿ dubina kabelskih kanala iznosi 0,8m u slobodnoj površini ili nogostupu, a pri prelasku kolnika dubina iznosi 1,2m.
- ÿ širina kabelskih kanala ovisi o broju i naponskom nivou paralelno položenih kabela
- ÿ na mjestima prelaska preko prometnica kabeli se provlače kroz PVC cijevi promjera Φ 110, Φ 160, odnosno Φ 200 ovisno o tipu kabela (JR, NN, VN)
- ÿ prilikom polaganja kabela po cijeloj dužini kableske trase obavezno se polaže uzemljivačko uže Cu 50 mm²
- ÿ elektroenergetski kabeli polažu se, gdje god je to moguće, u nogostup prometnice stranom suprotnom od strane kojom se polažu telekomunikacijski kabeli. Ako se moraju paralelno voditi obavezno je poštivanje minimalnih udaljenosti (50 cm). Isto vrijedi i za međusobno križanje s tim da kut križanja ne smije biti manji od 45 °.

Razvod mreža visokog i niskog napona te javne rasvjete prikazan je u kartografskom prikazu, List 2.b *Energetski sustav i telekomunikacijska mreža*.

3.5.3.3 Obnovljivi izvori energije

U cilju racionalnog korištenja energije mogu se postaviti uređaji za proizvodnju energije iz alternativnih i obnovljivih izvora, i to prvenstveno od sunca, što će se utvrditi projektnom dokumentacijom.

Uređaji za proizvodnju struje i/ili topline mogu se postaviti na svaku građevinu pojedinačno i na pomoćne građevine. .

3.5.4 Plinoopskrba

Opskrba prirodnim plinom određena je spajanjem na mrežu kontinentalnog dijela Hrvatske. Do izgradnje mreže može se planirati ugradnja plinskog spremnika u zoni infrastrukturne namjene – *infrastrukturni čvor (IS)*.

Plinifikacija kampa razvijat će se temeljem posebne projektne dokumentacije. Projektna dokumentacija će se izraditi sukladno posebnim propisima.

3.5.5 Telekomunikacije

Potreba za kvalitetnom telekomunikacijskom povezanošću proizlazi iz namjene budućih građevina, kao i kompleksa u prostornim cjelinama.. Za povezivanje planiranih sadržaja unutar obuhvata ovog Plana potrebno je izgraditi novu elektroničku komunikacijsku infrastrukturu na način da se poveže sa postojećom elektroničkom komunikacijskom infrastrukturom koja predstavlja ogranke pristupne elektroničke komunikacijske mreže. Na mjestima gdje se trase postojeće elektroničke komunikacijske kanalizacije ne poklapaju sa osima planiranih prometnica potrebnu je istu izmjestiti te omogućiti da se, na brz i jednostavan način svi budući objekti priključe na elektroničku komunikacijsku mrežu.

Za sve planirane građevine predvidjeti izgradnju kabelske kanalizacije (bakrenu mrežu u xDSL tehnologiji ili svjetlovodnu mrežu u topologiji P2P i P2MP kao pouzdanog medija za implementaciju naprednih elektroničkih komunikacijskih usluga) do najbliže točke konekcije s postojećom, a sve prema važećim Zakonima i odgovarajućim Pravilnicima.

Izradu kabelske kanalizacije treba planirati kako je prikazano u kartografskom prikazu Plana (list 2b. *Energetski sustav i telekomunikacijska mreža*). Tipovi zdenaca, vrsta i kapacitet kabela koji se uvlače u kabelsku kanalizaciju odrediti će se izvedbenim projektima u skladu sa potrebama i tehnologijom kad se ukaže potreba za proširenjem pristupne TK mreže.

U samim građevinama telefonska instalacija će se izvesti u skladu sa tehničkim propisima, te ju završiti u priključnim ormarićima, koje treba ugraditi u prizemlju pojedine građevine.

U razvoju postojećih javnih sustava pokretnih komunikacija planira se daljnje poboljšanje pokrivanja, povećanje kapaciteta mreža i uvođenje novih usluga i tehnologija (sustavi sljedećih generacija).

Elektronička komunikacijska infrastruktura (EKI) i povezana oprema prema načinu postavljanja dijeli se na elektroničku komunikacijsku infrastrukturu i povezanu opremu na postojećim građevinama (antenski prihvat), i elektroničku komunikacijsku infrastrukturu i povezanu opremu na samostojećim antenskim stupovima.

Unutar obuhvata ovog Plana ne postoji i nije predviđena EKI i povezana oprema na samostojećim antenskim stupovima. EKI i povezana mreža na postojećim građevinama (antenski prihvat) nije definirana grafičkim priložima Plana iz razloga što su pokretne telekomunikacijske mreže izrazito podložne stalnim i znatnim tehnološkim promjenama. Dopušteno je postavljanje EKI i povezane mreže na postojećim građevinama u skladu s posebnim uvjetima tijela i/ili osoba određenim posebnim propisima koji propisuju posebne uvjete prilikom ishoda lokacijske dozvole. Razvoj pokretne telekomunikacijske mreža ovisit će o uvjetima iz ovog Plana i o posebnim zakonima i propisima

3.6. UVJETI KORIŠTENJA, UREĐENJA I ZAŠTITE POVRŠINA

3.6.1 Uvjeti i način gradnje

Osnovni uvjeti gradnje utvrđeni su kartografskim prikazima Plana: list 3a. *uvjeti korištenja, uređenja i zaštite površina*, list 4. *način i uvjeti gradnje*.

Unutar predviđenih prometnih pravaca moguća je nesmetana gradnja infrastrukturne mreže. Važnija središta (obala i rekreacijski sadržaji, usluge, trgovina i sl.) povezana su međusobno pješačkim površinama i pješačko-kolnim površinama. Pješačke površine i pješačko-kolne- površine mogu se koristiti za vatrogasni pristup i za evakuaciju u slučaju incidentne situacije.

3.6.1.1 Razmještaj građevina i uređenje građevnih čestica

Pomoćne i prateće građevine u funkciji kampa mogu se planirati na građevnim česticama koje se formiraju za građevine u zahvatu kampa. Građevne čestice i namjena, te uvjeti za građenje utvrđeni su *Odredbama za provođenje* i kartografskim prikazima Plana (list 3a. *uvjeti korištenja, uređenja i zaštite površina* i list 4. *način i uvjeti gradnje*). Kartografski prikazi Plana utvrđuju površine u kojima se može graditi građevina. Prikazana površina označava prostor u kojem se može planirati izgradnja zgrada a konačna izgrađenost određena je uvjetima iz *Odredbi za provođenje* za svaku pojedinu građevnu česticu. Građevni pravac definiran je tako da je istovjetan s rubom gradivog dijela građevne čestice i nije obavezan.

Visina građevina uvjetovana je kartografskim prikazom Plana (list 4. *uvjeti i način gradnje*). Izuzetak čine građevine ili dijelovi građevina koji čine infrastrukturne i slične sadržaje (oprema za nadzor kupaca, reklamni stupovi i sl.).

Ostali uvjeti i ograničenja koja proizlaze iz *Zakona o prostornom uređenju* i Planova šireg područja slijede:

- (a) u kampovima (auto-kampovima) smještajne jedinice ne mogu se planirati u pojasu najmanje 25 m od obalne crte,
- (b) u obuhvatu Plana planirane su pokretne smještajne jedinice do 2199 ekvivalent kreveta (3 kreveta po smještajnoj jedinici).
- (c) smještajne jedinice u kampovima ne mogu se povezivati s tlom, na čvrsti način,
- (d) unutar prostora kampa (auto-kampa) nije dozvoljena izgradnja čvrstih smještajnih jedinica niti betonskih platformi za smještaj tipskih (montažnih) smještajnih jedinica,
- (e) vrstu i kapacitete pratećih sadržaja i rekreacijske površine treba odrediti razmjerno svakoj fazi uređenja površina za smještajne jedinice u kampu,
- (f) max. dopušteni kig - 0,3 (odnosi se na cjelokupnom zahvatu kampa)
- (g) max. dopušteni kis - 0,8 (odnosi se na cjelokupnom zahvatu kampa)
- (h) potrebno je maksimalno sačuvati zatečeno prirodno zelenilo,
- (i) najmanje 40% površine kampa treba urediti parkovnim nasadima i prirodnim zelenilom,
- (j) prateće zgrade mogu se graditi katnost Po+P+1 visine 7,0 m. Središnje zgrade s pratećim ugostiteljskim, uredskim i drugim pomoćnim sadržajima može imati visinu do 9,0 m. Prateće građevine sportsko-rekreacijske namjene (tobogan i sl.) mogu biti i viši, a ne viši od 12 m.
- (k) kod ravnih krovova prohodne terase mogu se koristiti kao ugostiteljske terase i površine za smještaj vozila u mirovanju.
- (l) visina zgrade mjeri se od konačno zaravnanog i uređenog terena uz pročelje građevine na njegovom najnižem dijelu i to:
 - kod ravnog krova do gornjeg ruba ravnog krova,

- kod kosog i oblog višestrešnog krova na mjestu lomne točke pročelja i kosine krova
- kod kosog i oblog jednostrešnog krov, do sljemen.
- kod kaskadne izgradnje, visina građevine mjeri se na svakom mjestu pročelja građevine od konačno zaravnano i uređenog terena vertikalno uz to pročelje,
- visina ograde kod ravnog krova ne uzima se u obračun visine s tim da ista ne može biti veća od 1,0 m mjereno od gornjeg ruba završnog sloja ravnog krova.

(m) odvodnja otpadnih voda iz kampa mora se izvesti kroz zatvoreni kanalizacijski sustav,

(n) potrebno je uvažiti postojeće putove i mocire.

Zelene površine u obuhvatu kamp prostora imaju nekoliko važnih funkcija. Prvo, zelene površine upijaju oborinske vode i usporavaju i smanjuju udar kumulativnog vala koji rezultira nakon jakih oborina u sustavima koji su ogoljeni i u velikim mjerama popločani ili izgrađeni. Drugo, zelene površine znatno pridonose estetskoj vrijednosti prostora i pozitivno utječu na mikroklimu, te zaštiti prirodne osnove područja. S obzirom da se radi o kampu u kojem su planirane minimalne površine za izgradnju, ovo će područje ostati zeleno u znatnoj mjeri.

Neizgrađene uređene dijelove kampa, što uključuje parkirališne površine (ukoliko se iste izvedu), treba maksimalno ozeleniti prikladnim krajobraznim rješenjem. Isto vrijedi i za planirane garaže – prostor između garaže i rubova građevne čestice treba intenzivno zasaditi parkovnim nasadima ili prirodnim zelenilom.

Veličina planiranih građevina mora biti usklađena i uklopljena s prirodnom osnovom ovog područja, to jest, građevine svojim volumenom, oblicima, bojama i materijalima ne smiju narušiti, odnosno, negativno utjecati na prirodni okoliš ovog područja. Građevine treba postaviti tako da maksimalno iskoriste vizure koje ovo područje nudi. Kako bi se izbjegao neprimjereni obujam građevine (neprihvatljivi vertikalni i horizontalni gabariti), građevine se mogu podijeliti na više manjih cjelina. Također je moguće koristiti boje, materijale i građevne detalje u cilju postizanja efekta vizualnog smanjenja neprimjernog volumena kada to nije moguće izbjeći.

Prozore, vrata i druge aktivno korištene površine i prostore građevina treba orijentirati prema prometnicama, pješačkim ili drugim „javnim“ površinama. Isto vrijedi i za "ljepše" fasade građevine i dijelove građevine u kojima se okupljaju i zadržavaju ljudi. Organizacija građevina i raspored pomoćnih sadržaja treba organizirati tako da se omogući pasivni nadzor nad okolnim "javnim" prostorom. Time se izbjegavaju prazni zidovi prema površinama s karakterom javnog prostora i povećava se sigurnost korištenja tih prostora.

Preporučuje se gradnja na principu "održive izgradnje" u što je većoj mogućoj mjeri. Održiva građevina koristi sunčevu energiju, sustave za sakupljanje i korištenje kišnice i obrađivanje i korištenje otpadnih voda, visoku razinu izolacijskih materijala, i fleksibilnu organizaciju unutrašnjeg prostora građevina koji omogućava široki raspon mogućnosti za prenamjenu u neko buduće vrijeme.

Potrebno je urediti i organizirati putokaze i druge znakove (uključujući i reklame) kako bi se znakovi postavili na odgovarajuća mjesta na koherentan i prepoznatljiv način. Znakovi moraju biti vidljivi i organizirani na način kako bi putnika brzo i jednostavno usmjerili do odredišta.

3.6.1.2 Cestovna mreža

Prometnice ili dionice pojedinih prometnica mogu se izvesti u fazama koje će biti određene lokacijskom dozvolom.

Kolnička konstrukcija svih prometnih površina treba se dimenzionirati obzirom na veličinu prometnog opterećenja, nosivost temeljnog tla, klimatske i druge uvjete.

Gornji nosivi sloj kolnih površina mora se izvesti fleksibilnog tipa koji se sastoji od sloja mehanički nabijenog sitnozrnatog kamenog materijala, od bitumeniziranog nosivog sloja i od habajućeg sloja od asfaltbetona. Debljina ovih slojeva mora biti takva da kolnička konstrukcija podnese propisano osovinsko opterećenje, što treba odrediti prilikom izrade glavnih projekata za pojedine prometne površine.

Poželjno je završne slojeve pješačko-kolnih, pješačkih i biciklističkih površina u što većoj mjeri izvoditi od kamena, predgotovljenih betonskih i drugih elemenata (npr. tlakavci, kamen i drugo). Završne slojeve pješačkih površina mogu se planirati i kao zemljane (ili s tamponom).

Osiguranje ruba kolnika, kao i nogostupa, treba izvesti tipskim rubnjacima.

Prilikom projektiranja planirane cestovne mreže, kao i prilaza do pojedinih građevina u turističkom naselju, moraju se primijeniti minimalni radijusi potrebni za prometovanje pojedinih vozila.

Pri gradnji planiranih cesta potrebno je u cijelosti očuvati krajobrazne vrijednosti područja, prilagođavanjem trase prirodnim oblicima terena uz minimalno korištenje usjeka, nasipa i podzida, koje je potrebno sanirati i oblikovati ozelenjivanjem i sl.

Nivelacija građevina mora respektirati nivelacijske karakteristike terena i karakteristične profile prometnih koridora.

U zaštitnom pojasu ceste može se formirati negrađivi dio građevinske čestice s parkirališnim površinama, niskim zelenilom, potpornim zidovima, infrastrukturnim priključcima i uređajima, ogradom i sl., ali na način da se ne smanji preglednost ceste i križanja.

Sve prometne površine treba izgraditi s odgovarajućim uzdužnim i poprečnim padovima kako bi se oborinske vode što prije odvele sa istih.

Zemljani i ostali radovi koji se izvode u blizini postojećih građevina moraju se obavezno izvesti bez miniranja.

Svi potrebni radovi na izradi kolničke konstrukcije kao i kvaliteta primijenjenih materijala moraju biti u skladu s HR normama i standardima.

Zelene površine unutar prometnih koridora moraju se krajobrazno urediti.

Građevne čestice koje će proizaći iz prostornih cjelina moraju se priključiti na prometne površine uz suglasnost nadležnog tijela za prometnicu, i u skladu s posebnim propisima.

Cestovna mreža mora se opremiti prometnom signalizacijom prema *Pravilniku o prometnim znakovima, signalizaciji i opremi na cestama*. Prometni znakovi moraju se postaviti na odgovarajuća mjesta tako da budu dobro vidljivi i organizirani na način da vozača brzo i jednostavno usmjere do odredišta..

3.6.1.2.1 *Promet u mirovanju*

Promet u mirovanju rješava se u središnjim garažama i na uređenim parkirališnim površinama (ukoliko se pokaže potreba). Planirane su dvije garaže na ulazu u kamp. Površina planirana za izgradnju manje garaže može se koristiti kao uređena parkirališna površina na razini terena do realizacije garaže. Površine u kojima se mogu planirati podzemne garaže prikazana su u kartografskom prikazu Plana list 4. *način i uvjeti gradnje*.

Planom se utvrđuje najmanji mogući potreban broj parkirališnih/garažnih mjesta (PGM). Gradnja parkirališno-garažnih mjesta određuje se normativom koji se koristi za dimenzioniranje prostora za promet u mirovanju vezano uz namjenu i kapacitet prostora, a prema tablici koja slijedi:

namjena	najmanji mogući broj parkirališnih/garažnih mjesta (PGM)
Smještaj i boravak gostiju u pokretnim smještajnim jedinicama (<i>kamp: zona 2</i>)	1 PGM za svaku smještajnu jedinicu (ekvivalent tri kreveta)
Smještaj i boravak gostiju u pokretnim smještajnim jedinicama (<i>kamp: zona 1</i>)	Vozila se parkiraju uz pokretnu smještajnu jedinicu. Nisu predviđena zasebna parkirališna/garažna mjesta.
Uredi (za zaposlenike kampa)	15 PGM na 1000 m ² ukupne (bruto) građevne površine
Vanjski posjetitelji (oko 450)	150 parkirališnih mjesta (3 posjetitelja po vozilu)

Kod određivanja broja parkirališnih mjesta prema gore navedenim kriterijima, isti se zaokružuje na veći broj. Broj PGM utvrđuje se kumulativno za sve planirane namjene unutar jedne građevine.

Na parkiralištima i u garažama treba osigurati najmanje 5% od ukupnog broja parkirališnih mjesta za motorna vozila kojima upravljaju osobe s poteškoćama u kretanju. a najmanje jedno parkirališno mjesto na parkiralištima s manje od 20 mjesta.

Parkirališta i garaže smještene su tako da se prometovanje kroz kamp smanji na najnižu moguću razinu.

Planom su definirane mjere za ublažavanje negativnog utjecaja parkirališta na okolne vizure. Tvrdi parkirališne površine (ukoliko se takve izvedu) i garaže potrebno je odvojiti od okolnih površina krajobraznim uređenjem.

Parkirališne površine i parkirališta ne mogu se prenamijeniti u druge svrhe, a niti se mogu promatrati odvojeno od namjene kojoj služe.

3.6.1.2.2 *Ostale prometne površine*

Pod ostale prometne površine podrazumijevaju se pješačke površine, pješačko-kolne površine i ostale prometne površine.

Pješačke površine su staze, putovi, trgovi, stubišta i šetnice i namijenjene su prometovanju pješaka, životinja u pratnji ljudi, a mogu služiti za prilaz interventnih vozila i za prometovanje biciklima. U kartografskom prikazu Plana (list 2.a. *prometna i ulična mreža*) prikazani su samo osnovni pješački pravci. Ti pravci se mogu prilagoditi stvarnom stanju na terenu, a ukoliko se ukaže potreba mogu se planirati i novi pravci mimo onih prikazanih u Planu. Nadogradnju staze i šetnice treba izvesti na temelju prirodnih vrijednosti i uz obvezno uvažavanje tradicionalnog načina izvedbe – zemljani put, šljunak, obrada u kamenu ili drugim popločenjem i sl.

Pješačke staze moraju biti obilježene putokazima i drugim odgovarajućim oznakama, a mogu sadržavati i površine za odmor s odgovarajućom opremom za sjedenje – drvene ili kamene klupe, nadstrešnice i sl. ("pocivaliči").

Pristup motornim vozilima pješačkoj površini je zabranjen. Izuzetak čine:

- (a) opskrbna vozila ako ne postoje druge mogućnosti opsluživanja,
- (b) vozila za održavanje i servisiranje zelenih i drugih uređenih površina, zgrada, infrastrukture i sl. unutar kampa,
- (c) interventna vozila (vatrogasna vozila, vozila hitne pomoći i slično.).

Na pješačkim stazama nije dopuštena vožnja motociklima ni "motokros" ili 'off road' utrivanje.

Pješačko – kolne površine su namijenjene za prometovanje u prvom redu pješaka, a mogu se koristiti i za pristup vozilima, a planiraju se kao pješačko-kolni prilazi i privozi. Pješačko-kolne površine planirane su u većem dijelu obuhvata Plana, a pristup kamp parcelama u *kamp zoni 1* temelji se upravo na pješačko-kolnim površinama.

Pješačko-kolnom površinom može se smatrati i pješačka površina koja zadovoljava minimalne uvjete za prometovanje vozila.

3.6.1.3 Telekomunikacijski promet i sustav veza

Na području obuhvata ovog Plana potrebno je izgraditi elektroničku komunikacijsku mrežu i povezanu opremu. Svaka građevina mora imati osiguran priključak na elektroničku komunikacijsku mrežu.

3.6.1.4 Elektroenergetska mreža

Trase elektroenergetskih kabela potrebno je međusobno uskladiti, tako da se polažu u zajedničke kanale.

U zajedničkom kabelskom kanalu treba zadovoljiti međusobne minimalne udaljenosti. Kod prijelaza ispod prometnica kabele se polažu u plastične cijevi promjera 110-160mm, a na dubini 80cm, a oko kabela potrebno je nasuti sloj finog pijeska.

Iznad kabela se postavlja, u dvije razine, traka za upozorenje. U isti kanal se polaže i bakreno uže 50mm², sa kojim se spajaju metalni dijelovi mreže i zaštitna sabirnica u ormarima.

3.6.1.5 Plinoopskrbna mreža

Svi cjevovodi se planiraju kao srednje tlačni i niskotlačni plinovod. Trase lokalnog plinovoda treba planirati u trasama planiranih prometnih površina.

Najmanji svijetli razmak između plinske cijevi i ostalih građevina komunalne infrastrukture (instalacija) je 1,0 m. Vertikalni razmak s ostalim instalacijama kod križanja određen je s 0,5 m uz obaveznu zaštitu polucijevi na plinovodu.

Dubina rova za polaganje plinske cijevi mora biti tolika da se izvede adekvatna pješčana posteljica tako da zemljani sloj iznad cijevi ostane najmanje 1,0 m, a za kućne priključke od 0,6 do 1,0 m. U slučaju manjeg zemljanog sloja potrebno je izvesti zaštitu cijevi.

Prijelazi plinovoda ispod ceste izvode se obavezno u zaštitnim cijevima.

3.6.1.6 Vodovod

Vodovodnu mrežu treba izgraditi u koridoru prometnih površina (ceste, pješačko-kolne i pješačke), i to ako je moguće u nogostupu, a u kolniku samo okomito na os ceste u svrhu prijelaza iste ili ukoliko se radi o poprečnom profilu bez nogostupa. Za slučaj da pojedine dionice vodovodnih cjevovoda prolaze duž zelene površine iste treba položiti što dalje od korijenja drveća.

Za planiranu vodovodnu mrežu treba odabrati kvalitetne vodovodne cijevi. Prilikom izrade projektne dokumentacije za vodovodnu mrežu unutar obuhvata ovog UPU-a mora se provesti ispitivanje agresivnosti tla kako bi se mogla odrediti odgovarajuća vanjska izolacija vodovodnih cijevi.

Kod paralelnog vođenja vodovodni cjevovodi moraju biti udaljeni od visokonaponske mreže minimalno 1,5 m, od niskonaponske mreže i telekomunikacijske mreže minimalno 1,0 m, a od kanalizacijskih cjevovoda 2,0 - 3,0 m. Vodovodna mreža mora se u pravilu postaviti iznad kanalizacijskih cijevi.

Vodovodne cijevi moraju se položiti u rove na podložni sloj od pijeska najmanje debljine 10 cm, te zatrpati do visine 30 cm iznad tjemena cijevi sitnozrnatim neagresivnim materijalom maksimalne veličine zrna do 8 mm. Podložni sloj mora biti tvrdo nabijen i isplaniran radi ravnomjernog nalijeganja cjevovoda.

Za planiranu vodovodnu mrežu, odnosno za svaki dio ulične vodovodne mreže koji čini samostalnu cjelinu, mora se izraditi posebna projektna dokumentacija (idejni projekt, glavni projekti). Svaka građevina čestica koja čini samostalnu funkcionalnu cjelinu mora imati vlastiti vodomjer na dostupnom mjestu.

Hidrantska mreža mora se izgraditi u skladu s „Pravilnikom o hidrantskoj mreži za gašenje požara“. Moraju se odabrati nadzemni hidranti, odnosno gdje to nije moguće podzemni hidranti, na međusobnom razmaku do 150 m. Mjerodavni tlak u vanjskoj hidrantskoj mreži ne smije biti niži od 0,25 MPa. Hidrantska mreža mora se izgraditi i u skladu s uvjetima koje će propisati MUP prilikom izrade posebne projektne dokumentacije.

3.6.1.7 Odvodnja

Nova kanalizacijska mreža mora se izvesti kao razdjelna mreža.

Nova kanalizacijska mreža mora se u pravilu izgraditi u trupu prometnih površina (kolnici cesta, trup pješačko kolnih i pješačkih površina).

Kanalizacijske cijevi moraju biti položene na horizontalnoj udaljenosti 2,0-3,0 m od vodovodnih cjevovoda. Kod kontrolnih okana ova udaljenost mora biti min. 1,0 m.

Dno rova na koje se polažu kanalizacijske cijevi i nadsloj od 30 cm iznad tjemena cijevi moraju se izvesti od kvalitetnog sitnozrnatog materijala i zbiti na zahtijevani modul stišljivosti. Ako je dubina polaganja kanalizacijskih cijevi na prometnim površinama manja od 1,5 m kanalizacijske cijevi moraju se zaštititi slojem betona u punoj širini rova.

Kontrolna okna moraju biti na razmaku koji omogućava priključak svih otpadnih voda iz okolnih građevina.

Sve kanalizacijske građevine moraju se izgraditi kao potpuno vodonepropusne građevine.

Oborinske vode sa asfaltiranih površina s više od 10 PM obavezno se prije ispusta u okolni teren moraju obraditi u separatorima za izdvajanje taloga ulja i masti iz oborinskih otpadnih voda.

3.6.2 Mjere zaštite prirodnih vrijednosti i posebnosti i kulturno-povijesnih i ambijentalnih cjelina

3.6.2.1 Prirodne vrijednosti i posebnosti

Sukladno *Uredbi o ekološkoj mreži* cijelo područje Općine nalazi se unutar područja očuvanja značajnog za ptice: HR1000023 – "Sjeverozapadna Dalmacija i Pag". Unutar područja ekološke mreže značajnog za ptice propisuju se uvjeti za zaštitu ptica i ptičjih koridora.

Za zahvate planirane u obuhvatu ovog Plana koji mogu imati značajan negativan utjecaj na ciljeve očuvanja i cjelovitost područja ekološke mreže, sukladno *Zakonu o zaštiti prirode* i *Pravilniku o ocjeni prihvatljivosti za ekološku mrežu*, provodi se ocjena prihvatljivosti za ekološku mrežu.

Pri oblikovanju građevina treba koristiti materijale i boje prilagođene prirodnim obilježjima okolnog prostora i tradicionalnoj arhitekturi.

Pri planiranju gospodarskih djelatnosti, treba osigurati racionalno korištenje neobnovljivih prirodnih dobara, te održivo korištenje obnovljivih prirodnih izvora.

Ostale mjere zaštite prirodne osnove ugrađene se u ovom Planu u smislu *Odredbi za provođenje* kojima se smanjuje utjecaj gradnje na krajobraz ovog područja, a što se odnosi na uvjete gradnje i uređenja unutar građevinskog područja (uvjeti za uređenje zelenih površina, uvjeti za uređenje javnih površina, uvjeti za izgradnju i uređenje parkirališnih i infrastrukturnih površina i koridora i sl.). Unutar obuhvata Plana utvrđena je znatna površina koja će se urediti parkovnim nasadima i prirodnim zelenilom. Valja imati na umu da su samo

manje površine određene za građenje, dok ostatak površina u većem dijelu ostaje pod šumskim pokrovom. Najveći utjecaj na prirodnu osnovu mogu predstavljati otpadne vode i zagađenje od svjetlosti. Obe pojave su rješive tako da će se otpadne vode odvesti na planirani pročišćivač otpadnih voda, a zagađenje od svjetlosti riješit će se s pažljivim projektiranjem rasvjete.

3.6.2.2 Kulturno-povijesna baština

Prema evidenciji Uprave za zaštitu kulturne baštine - *Konzervatorski odjel u Zadru*, unutar obuhvata ovog Plana nalaze se potencijalna arheološka nalazišta. Nalazišta su označena u kartografskom prikazu Plana list 3b. *uvjeti korištenja, uređenja i zaštite površina: zaštita kulturne i prirodne baštine, i posebne mjere zaštite.*

Tri lokacije su u potpunosti arheološki istražene, a na ostalim točkama treba provesti probna istraživanja.. Shodno rezultatima propisati će se daljnje postupanje.

Ako se pri izvođenju građevinskih ili bilo kojih drugih radova koji se obavljaju na površini ili ispod površine tla, na kopnu, u vodi ili moru naiđe na arheološko nalazište ili nalaze, osoba koja izvodi radove dužna je prekinuti radove i o nalazu bez odgađanja obavijestiti Konzervatorski odjel u Zadru.

3.6.2.3 Ambijentalne i krajobrazne vrijednosti

Područje obuhvata je u najvećem dijelu prekriveno pretežito borovom šumom. Uži obalni pojas mora je u pravilu ogoljen i sastoji se od žala ili od stijena. Obalni pojas je stjenovit i vrlo strm, posebno u istočnom dijelu obuhvata Plana.

Planom su predviđene prateće i pomoćne građevine u funkciji smještaja i boravka gostiju u pokretnim smještajnim jedinicama. Planirane građevine bit će u najviše mogućoj mjeri postavljene u skladu s prirodnom morfologijom terena. Šumske površine će se zadržati gotovo u cijelosti i oplemeniti radi zaštite krajobrazne vrijednosti ovog prostora. Područje u obuhvatu Plana je umjereno do znatno strm, i omeđeno negrađivim površinama. Sve novoplanirane intervencije u prostoru su postavljene tako da se maksimalno iskoriste i zaštite vizure prema moru.

Svakako treba izbjeći prekomjerno betoniranje i korištenje neprimjerenih materijala. Kod oblikovanja terena, treba pristupiti krajnje racionalno svim intervencijama u kojima se vrše iskopi ili nasipi. Treba očuvati humanizirani krajolik - suhozidnu strukturu, te koristiti suhozidne ograde prilikom uređenja ovog građevinskog područja.

Nakon svakog infrastrukturnog zahvata kao što su npr. polaganje infrastrukturnih vodova i izgradnja prometnica potrebno je provesti sanaciju krajobraza.

3.7. SPREČAVANJE NEPOVOLJNA UTJECAJA NA OKOLIŠ

Sprečavanje nepovoljnog utjecaja na okoliš najbolje će se provesti dosljednim pridržavanjem Odredbi ovoga Plana.

Ne smije se nipošto dozvoliti neplansko i nekontrolirano nasipavanje. Materijal iz građevinskih iskopa može se vrlo korisno upotrijebiti ako se na vrijeme za to pronade prikladno rješenje. Komunalni otpad će se odvojeno sakupljati prije odvoza na deponij.

Za vrijeme izgradnje i nakon izgradnje svih predviđenih prostornih sadržaja i infrastrukturnih građevina mora se poštovati načelo o zaštiti okoliša. Nakon završetka radova isti se moraju u cijelosti sanirati, a okoliš dovesti u prvobitno stanje ili u stanje određeno projektom krajobraznog uređenja.

U glavnim projektima treba predvidjeti sve mjere da izgradnjom planiranih građevina ne dođe do štete ili nepovoljnih posljedica po komunalnoj infrastrukturi i za vodnogospodarske interese.

3.7.1 Zaštita tla

3.7.1.1 Šumsko tlo

Šumske površine će se štiti pravilnim održavanjem (zaštita od nametnika i bolesti, zaštita od požara i dr.) i gospodarenjem (čuvanje od bespravne i nekontrolirane sječe). Zahvati će se izvoditi u korist autohtonih vrsta drveća.

Kod pošumljavanja prirodnih i drugih šumskih površina treba prednost dati prirodnom pomlađivanju u cilju postizanja stabilnih šuma.

3.7.1.2 Tlo za planiranje izgradnje

Teren u obuhvatu Plana se ne izobličuje pod opterećenjem građevina i nema opasnosti od pojave nestabilnosti u smislu stvaranja klizišta.

Upojnost terena i vodopropusnost je u cijelosti dobra, a mogućnost erozije vrlo mala. Teren je u najvećem dijelu pogodan za građenje. Na izrazito strmim (nepogodnim) terenima u obuhvatu Plan nije predviđena gradnja zgrada.

3.7.2 Zaštita zraka

Osnovni cilj za zaštitu zraka jest smanjivanje emisija onečišćujućih tvari u zraku, što će se izvesti provedbom slijedećih mjera:

- ograničavati emisije iz stacionarnih izvora,
- zahvatom se ne smije izazvati 'značajno' povećanje opterećenja, a povećanjem opterećenja emisija iz novog izvora ne smije doći do prelaska kakvoće zraka u nižu kategoriju,
- stacionarni izvori onečišćenja zraka moraju biti proizvedeni, opremljeni, rabljeni i održavani na način da ne ispuštaju u zrak tvari iznad graničnih vrijednosti emisije,
- treba smanjiti štetne emisije proizvedene prometnim vozilima što će se postići dobro organiziranom prometnom mrežom i učinkovitom raspodjelom parkirališnih površina, i stimuliranjem pješачkog i biciklističkog prometa. Gosti će se prevoziti unutar kampa putem elektro-vozilima.

3.7.3 Zaštita voda

3.7.3.1 Zaštita podzemnih i površinskih voda

Zaštitnim mjerama štite se podzemne i površinske vode, tako da se sprečavaju i smanjuju onečišćenja kod buduće izgradnje i korištenja prostora. Podzemne i površinske vode se najbolje štite tako da se sve građevine u obuhvatu Plana priključe na sustav odvodnje. U obuhvatu Plana treba izgraditi fekalnu kanalizacijsku mrežu kojom će se servisirati sve građevine i aktivnosti u obuhvatu Plana.

Čiste pročišćene i oborinske vode mogu se usmjeriti na površine s karakterom „javnih“ površina (prometne i zelene površine, parkovi, igrališta i sl.), gdje će se njihovo otjecanje usporiti i apsorbirati unutar tih površina. Nisko prometne ceste, zelene i slične nezagađene površine, grade se na način da svojim padom usmjeravaju oborinske vode u pravcu za otjecanje oborinskih voda. Pročišćene otpadne i oborinske vode mogu se koristiti i za navodnjavanje zelenih površina te u svrhe ukrasnih vodnih površina (umjetna jezera, ukrasni bazeni i sl.).

Na većim zagađenim površinama, kao što su veće parkirališne površine, moraju se ugraditi separatori za izdvajanje taloga ulja i masti iz oborinskih otpadnih voda prije njihovog ispuštanja u okolni teren ili u sustav oborinske odvodnje.

3.7.3.2 Zaštita od štetnog djelovanja voda

Unutar ovog obuhvata nisu predviđene mjere za zaštitu od poplava uslijed povećanog dotoka vode iz razloga što ovo područje nije izložene razornom djelovanju oborinskih voda (plavljenje).

3.7.4 Zaštita mora

Obalni pojas mora čuva se u svrhu zaštite, uređenja i rekreacijskog korištenja morske obale. Unutar ovog područja nisu planirane zgrade, već samo građevine koje po prirodi svoje funkcije moraju biti na samoj obali (pješačke staze i površine, infrastruktura, ugradnja opreme u funkciji kupališne rekreacije, potporni zidovi, sunčališta, oprema za pristup i nadzor mora i sl) mogu se smjestiti u ovom pojasu.

More će se najbolje zaštititi priključenjem svih građevina na sustav prikupljanja i odvodnje otpadnih voda. Unutar ove zone planiran je razdjelni sustav odvodnje kojim se sanitarne otpadne vode odvede do centralnog uređaja za pročišćavanje u jugoistočnom dijelu obuhvata Plana. Stupanj pročišćavanja otpadnih voda, prije ispuštanja u morski akvatorij, mora biti u skladu sa odredbama *Pravilnika o graničnim vrijednostima emisija otpadnih voda (NN 80/13, 43/14, 27/15)*, *Uredbom o kakvoći voda za kupanje (NN 51/14)* i sa vodopravnim uvjetima izdanim od strane Hrvatskih voda u postupku ishoda za gradnju navedene građevine.

Svi potrošači koji ispuštaju otpadne vode kvalitete različite od standarda komunalnih otpadnih voda obvezni su prije ispuštanja otpadnih voda u sustav javne odvodnje izvršiti predtretman otpadnih voda kojima će otpadne vode dovesti do standarda komunalnih otpadnih voda.

Oborinske vode sa asfaltiranih površina sa više od 10 PM obavezno se prije ispusta u okolni teren moraju obraditi u separatorima za izdvajanje taloga ulja i masti iz oborinskih otpadnih voda.

Nije predviđena opasnost od onečišćenja uzrokovanih pomorskim prometom i lučkim djelatnostima iz razloga što takav sadržaj nije planiran u zoni obuhvata.

3.7.5 Zaštita od prekomjerne buke

Najveća dopuštena buka utvrđuje se prema posebnim propisima kojima se regulira buka. Potrebno je provesti tehničke mjere za zaštitu od buke kod građenja nove građevine.

3.7.6 Posebne mjere zaštite

Mjere zaštite određuju se sukladno *Zakonu o zaštiti i spašavanju* i *Pravilniku o mjerama zaštite od elementarnih nepogoda i ratnih opasnosti u prostornom planiranju i uređivanju prostora*. Planirane mjere zaštite proizlaze iz Planova zaštite i spašavanja, i obuhvaćaju područja koja slijede:

(a) mjere posebne zaštite od prirodnih opasnosti koje uključuju:

- mjere zaštite od potresa,
- mjere zaštite od ostalih prirodnih uzroka, osobito onih koji pripadaju u kategoriju ekstremnih vremenskih uvjeta (suša, olujno ili orkansko nevrijeme i jaki vjetar, snježne oborine te poledica)

(b) mjere posebne zaštite od tehničko-tehnoloških opasnosti, što uključuju i mjere zaštite od požara,

Planski elementi koji slijede proizašli su iz uvjeta gore navedene propise:

- (a) izgrađenost zemljišta,
- (b) mjesta okupljanja - neizgrađene površine za evakuaciju i sklanjanje,
- (c) nesmetan prolaz interventnih vozila.

Kod projektiranja infrastrukturne mreže potrebno je poštovati mjere za zaštitu od ugroze kako slijedi:

- (a) *vodoopskrbni sustav* - potres, suša, tehničko-tehnološki uzroci,
- (b) *elektroopskrbni sustav* - potres, olujno nevrijeme, požar, tehničko-tehnološki uzroci,
- (c) *prometni sustav* - potres, olujno nevrijeme, tehničko-tehnološki uzroci,
- (d) *prometnice u građevinskim zonama* - urušavanje,

Posebne mjere zaštite prikazane su u kartografskom prikazu Plana, list 3b. *uvjeti korištenja, uređenja i zaštite površina: zaštita kulturne i prirodne baštine, i posebne mjere zaštite.*

3.7.6.1 Sklanjanje ljudi

Mjere sklanjanja provodi se u slučaju ratne opasnosti, nuklearnih i radioloških nesreća te eventualno kod tehničko-tehnoloških nesreća s opasnim tvarima. U obuhvatu ovog Plana nema izgrađenih niti planiranih skloništa, a nema ni zakonske obveze za građenje istih.

U obuhvatu Plana sklanjanja ljudi osigurava se privremenim izmještanjem stanovništva, prilagođavanjem prirodnih, podrumskih i drugih pogodnih građevina za funkciju sklanjanja u kojima je moguće provesti osnovne radnje na hermetizaciji prostora i osigurati uvjete za kraći boravak, ako se pokaže potreba za istim.

Slobodne, neizgrađene površine mogu se koristiti za privremeno sklanjanje ljudi radi organizacije evakuacije i zaštite ljudi, a prema kartografskom prikazu Plana (list 3b. *uvjeti korištenja, uređenja i zaštite površina: zaštita kulturne i prirodne baštine i posebne mjere zaštite*).

3.7.6.2 Mjere evakuacije i zbrinjavanja

Evakuaciju stanovništva i pružanje prve pomoći provodi nadležna služba prema Planu zaštite i spašavanja.

Zdravstvenu zaštitu kod evakuacije pružat će mobilna ekipa DZ Zadarske županije.

S područja obuhvata može se vršiti brza i sigurna evakuacija ljudi. Ovo je područje povezano s državnom cestom DC-106 preko mreže nerazvrstanih prometnica koje vode to lokalne ceste LC-63019 i županijske ceste ŽC-6005. Veći dio ovih prometnica prolazi kroz neizgrađene dijelove Općine. Izgradnjom planiranih cesta koje će ovaj dio Općine povezati sa Zadrom preko otoka Vira stanje bi se dodatno poboljšalo, odnosno smanjila bi daljina između Općine Poveljane i županijskog središta, Zadra.

Evakuacija ovog područja može se vršiti i morskim putem iz razloga što je gotovo cijelo područje zahvata kampa okruženo morem.

3.7.6.3 Zaštita od potresa

Sukladno procjeni ugroženosti i privremenoj seizmološkoj karti RH područje Općine Poveljane nalazi se u zoni VII^o MSK skale. Prema tome, novoplanirane građevine treba projektirati i graditi sukladno zakonskim i tehničkim propisima koji se odnose na zaštitu od potresa.

Do izrade nove seizmičke karte Zadarske županije, protupotresno projektiranje treba provoditi u skladu s postojećim seizmičkim kartama.

Kod projektiranja građevina mora se koristiti tzv. projektna seizmičnost sukladno utvrđenom stupnju eventualnih potresa po MSC ljestvici njihove jačine prema mikrosezmičkoj rajonizaciji Zadarske županije, odnosno seizmološkoj karti Hrvatske za povratni period od 500 godina.

U kartografskom prikazu Plana, list 3b *uvjeti korištenja, uređenja i zaštite površina: zaštita kulturne i prirodne baštine, i posebne mjere zaštite*, prikazana su područja koja nisu ugrožena urušavanjem kao

zone za evakuaciju ljudi (parkovi, plaže, trgovi, slobodne površine i slično), a u svrhu olakšanja pristupa i evakuacije prilikom incidentne situacije.

Infrastrukturne građevine, osobito energetske i cestovne građevine treba projektirati, graditi i rekonstruirati na način da izdrže i najveći stupanj potresa.

Potrebno je osigurati dovoljno široke i sigurne evakuacijske putove, omogućiti nesmetan pristup svih vrsta pomoći u skladu s važećim propisima.

U građevinama koje koristi veći broj korisnika treba osigurati prijem pripćenja nadležnog županijskog centra 112 o vrsti opasnosti i mjerama koje je potrebno poduzeti.

3.7.6.4 Zaštita od rušenja

Ceste i ostale prometnice treba zaštititi mjerama od rušenja zgrada i ostalog zaprečivanja radi što brže i sigurnije ljudi i dobara. Prometnice su planirane na udaljenosti od planiranih zgrada tako da eventualne ruševne zgrade ne zaprečavaju prometnicu.

Ulazno-izlazne prometnice u obuhvatu ovog Plana povezane su državnom cestom DC-106 posredno preko mreže nerazvrstanih i javnih cesta.

3.7.6.5 Zaštita od štetnog djelovanja ekstremnih vremenskih uvjeta i erozije tla

Pri planiranju infrastrukturnih građevina i sustava treba voditi računa o ekstremnim klimatskim karakteristikama područja.

U svrhu efikasne zaštite od olujnih vjetrova na području postojećih te potencijalnih vjetrova (a to je cijelo područje Općine), građevine treba graditi koje će biti otporne na navedene nepogode.

U ljetnim mjesecima postoji mogućnost suše na širem području županije, pa prema tome treba osigurati alternativne izvore pitke vode, kao što je dovoz i prihvat vode (cisterne).

Za ovo područje nisu planirane posebne mjere zaštite od snježnih oluja iz razloga što ovo područje nije ugroženo od navedenih pojava. Mala vjerojatnost za snježne oborine postoji u razdoblju od prosinca do ožujka, kada je turističko naselje ionako izvan funkcije.

Nema opasnost od nastanka klizišta u obuhvatu Plana.

3.7.6.6 Zaštita od tehničko-tehnoloških opasnosti

Mjere zaštite od tehničko-tehnoloških opasnosti uključuju:

- (a) mjere zaštite od požara,
- (b) mjere zaštite u gospodarskim građevinama,
- (c) mjere zaštite u prometu,

U blizini lokacija gdje se skladište opasne tvari (spremnik plina i slično), ne smije se planirati građenje građevina u kojima boravi veći broj osoba. Kod projektiranja građevine koje mogu predstavljati izvor tehničko-tehnoloških opasnosti (spremnik UNP i sl.), na udaljenosti od najmanje 5 m u krugu spremnika nije moguće graditi bilo kakve građevine, osim građevine i instalacije u funkciji spremnika ili u funkciji zaštite istog.

U slučaju smještaja sadržaja koji predstavljaju opasnost od mogućih istjecanja opasnih tvari u površinske i podzemne vode (loživa ulja i sl.), potrebno je projektirati mjere zaštite koje proizlaze iz posebnih propisa.

Radi zaštite od tehničko-tehnoloških opasnosti, Planom je definirano slijedeće:

- (a) ovisno o razini osjetljivosti područja, zabranjeno je ispuštanje oborinskih voda s određenih prometnih površina u okoliš bez prethodnog pročišćavanja,
- (b) planirana je izgradnja kanalizacijskog sustava.

3.7.6.7 Zaštita od požara

U cilju zaštite od požara potrebno je:

- (a) graditi građevine većeg stupnja vatrootpornosti,
- (b) planirati prometnice koje će omogućiti vatrogasni pristup,
- (c) izvoditi dodatne mjere zaštite - vatrodojava, pojačan kapacitet hidrantske mreže i dr.

Kod projektiranja građevina, u prikazu mjera zaštite od požara kao sastavnom dijelu projektne dokumentacije, potrebno je primjenjivati važeće Hrvatske propise i norme. Projektirane građevine moraju ispuniti bitne zahtjeve iz područja zaštite od požara utvrđene *Zakonom o zaštiti od požara*.

Kod određivanja međusobne udaljenosti građevina, treba voditi računa o požarnom opterećenju građevine, intenzitetu toplinskog zračenja kroz otvore građevine, vatrootpornosti građevine i fasadnih zidova, meteorološkim uvjetima i dr. Ako se izvode slobodnostojeće niske građevine, njihova međusobna udaljenost trebala bi biti najmanje 4,0 metara. Ukoliko se ne može postići minimalna propisana udaljenost među građevinama potrebno je predvidjeti dodatne, pojačane mjere zaštite od požara u pogledu požarnih zidova minimalne vatrootpornosti 90 minuta koji se moraju izvesti prema priznatim normama.

Radi omogućavanja spašavanja osoba iz građevina i gašenja požara na građevinama nove prometnice treba projektirati za vatrogasne pristupe koji imaju širinu, nagibe, okretišta, nosivost i zaokretne radijuse propisane u skladu s *Pravilnikom o uvjetima za vatrogasne pristupe*. Sve pristupne ceste koje se planiraju izgraditi sa slijepim završetkom i duže od 100 metara, moraju se projektirati s okretištem na njihovom kraju za vatrogasna i druga interventna vozila.

Kod projektiranja novih vodoopskrbnih sustava obvezno je planiranje izgradnje hidrantskog razvoda i postave nadzemnih hidranata sukladno *Pravilniku o hidrantskoj mreži za gašenje požara*.

Za gradnju građevina i postrojenja za skladištenje zapaljivim tekućinama i/ili plinovima mora se poštivati Zakon o zapaljivim tekućinama i plinovima te propisi koji iz tog Zakona proizlaze.

Temeljem *Zakona o zaštiti od požara* potrebno je izraditi elaborat zaštite od požara za složenije građevine.

3.7.7 Zbrinjavanje otpada

Deponiranje viška građevinskog materijala (otpada) ako takav nastane u toku građevinskih zahvata može se vršiti prema programu raspolaganja otpadom.

Komunalni otpad koji će nastati unutar obuhvata Plana će se odvojeno prikupljati i odvoziti prema programu upravljanja otpadom Općine Poveljana. Postupanje neopasnim tehnološkim otpadom i opasnim otpadom (izdvojene masnoće iz taložnica) upravlja Zadarska županija, odnosno Republika Hrvatska, ili ovlaštena pravna osoba.

Proizvođač otpada dužan je obraditi i skladištiti otpad koji nastaje u obavljanju djelatnosti. Otpad se mora skupljati u odgovarajuće spremnike (kontejnere) i prevoziti u vozilima namijenjenim za prijevoz otpada.

3.7.8 Zelene i javne površine

Potrebno je opremiti površine s javnim karakterom odgovarajućom urbanom opremom (klupe, koševi za otpad, putokazi i oznake, instalacije i oprema za dječju igru, strukture za zaštitu od sunca i sl.) i osvijetliti rasvjetom. Treba voditi brigu da rasvjeta ne predstavlja izvor zagađenja svjetlom, a tako da rasvjeta učinkovito obasjava ciljane površine uz maksimalnu energetska učinkovitost.

I. STRUČNE PODLOGE

Plan je izrađen na topografsko-katastarskoj podlozi u mjerilu 1:1000 i u skladu s prostornim planom šireg područja Prostorni plan uređenja Općine Povljana (PPUO) ("Službeni glasnik Zadarske županije", br. 10/03, 11/03, 14/05, 16/07, 01/09, 12/11, 14/15 i 19/15).

Slijedi popis ostalih stručnih podloga koje su se koristile za izradu ovog Plana:

- Ÿ "Izveštaj o provedenom arheološkom istraživanju", arheološki muzej Zadar, u svibnju 2016. godine
- Ÿ Idejno rješenje kampa Rastovac, kojeg je izradilo poduzeće "SKROZ" doo za projektiranje, građenje i nadzor iz Zagreba, u svibnju 2016. godine.

II. POPIS SEKTORSKIH DOKUMENATA I PROPISA

Popis sektorskih dokumenata koje je bilo potrebno poštivati u izradi Plana, a koji se odnose na sadržaje Plana slijede:

- (a) Popis sektorskih dokumenata
 - Ÿ "BIOPORTAL", Web portal informacijskog sustava zaštite prirode, Državni zavoda za zaštitu prirode, 10. svibnja 2016.
- (b) Popis propisa koje je bilo potrebno poštivati u izradi Plana, a koji se odnose na sadržaje plana slijede:
 - Ÿ Zakon o prostornom uređenju (NN 153/13)
 - Ÿ Pravilnik o sadržaju, mjerilima kartografskih prikaza, obveznim prostornim pokazateljima i standardu elaborata prostornih planova (NN 106/98, 39/04, 45/04 i 163/04)
 - Ÿ Pravilnik o osiguranju pristupačnosti građevina osobama s invaliditetom i smanjenje pokretljivosti (NN 151/05 i 61/07)
 - Ÿ Pravilnik o jednostavnim i drugim građevinama i radovima (NN 079/2014)
 - Ÿ Zakon o vodama (NN 153/09, 63/11, 130/11)
 - Ÿ Pravilnik o graničnim vrijednostima emisija otpadnih voda (NN 80/13, 43/14, 27/15)
 - Ÿ Uredba o kakvoći mora za kupanje (NN 51/10)
 - Ÿ Pravilnik o uvjetima za utvrđivanje zona sanitarne zaštite izvorišta (NN 66/11 i 47/13)
 - Ÿ Zakon o zaštiti od požara (NN 92/10)
 - Ÿ Zakon o zapaljivim tekućinama i plinovima (NN 108/95 i 56/10)
 - Ÿ Pravilnik o uvjetima za vatrogasne pristupe (NN 35/94, 55/94 i 142/03)
 - Ÿ Pravilnik o hidrantskoj mreži za gašenje požara (NN 8/06)
 - Ÿ Zakon o zaštiti od elementarnih nepogoda (NN br. 73/97, 174/04)

- Ÿ Pravilnik o mjerama zaštite od elementarnih nepogoda i ratnih opasnosti u prostornom planiranju i uređivanju prostora (NN 29/83, 36/85 i 42/86)
- Ÿ Pravilnik o kriterijima za gradove i naseljena mjesta u kojima se moraju graditi skloništa i drugi zaštitni objekti (NN 2/91)
- Ÿ Pravilnik o postupku uzbunjivanja stanovništva (NN 47/06)
- Ÿ Zakon o zaštiti od buke (NN 30/09, 55/13)
- Ÿ Pravilnik o najvišim dopuštenim razinama buke u sredini u kojoj ljudi rade i borave (NN 145/04)
- Ÿ Zakon o zaštiti zraka (NN 130/11)
- Ÿ Zakon o održivom gospodarenju otpadom (NN 094/2013)
- Ÿ Pravilnik o gospodarenju otpadom (NN 23/07 i 111/07)
- Ÿ Zakon o zaštiti i očuvanju kulturnih dobara (NN 69/99, 151/03; 157/03, 87/09, 88/10, 61/11, 25/12, 136/12, 157/13)
- Ÿ Zakon o državnoj izmjeri i katastru nekretnina (NN 16/07, 124/10, 56/13)
- Ÿ Zakon o cestama (NN 84/11, 22/13)
- Ÿ Uredba o mjerilima za razvrstavanje javnih cesta (NN 34/12)
- Ÿ Pravilnika o uvjetima za projektiranje i izgradnju priključaka i prilaza na javnu cestu (NN 119/07)
- Ÿ Zakon o pomorskom dobru i morskim lukama (NN 158/03, 100/04, 141/06, 38/09, 123/11)
- Ÿ Zakon o zaštiti okoliša (NN 80/13)
- Ÿ Zakon o zaštiti prirode (NN 80/13)
- Ÿ Pravilnik o ocjeni prihvatljivosti plana, programa i zahvata za ekološku mrežu (NN 118/09)
- Ÿ Uredba o ekološkoj mreži (NN 124/13)
- Ÿ Zakon o ugostiteljskoj djelatnosti (NN NN 138/06, 43/09, 88/10, 50/12, 80/13, 30/14, 89/14)
- Ÿ Pravilnik o razvrstavanju, i kategorizaciji drugih vrsta ugostiteljskih objekata za smještaj iz skupine „Kampovi i druge vrste ugostiteljskih objekata za smještaj“ (NN 49/08, 45/09)
- Ÿ Pravilnik o razvrstavanju i minimalnim uvjetima ugostiteljskih objekata iz skupine „restorani“, „barovi“, „catering objekti“ i „objekti jednostavnih usluga“ (NN 82/07 i 82/09, 75/12 i 69/13)
- Ÿ Zakon o pružanju usluga u turizmu (NN 68/07, 88/10, 30/14)
- Ÿ Zakon o obveznim odnosima (NN 35/05 i 41/08)

III. ODLUKA O IZRADI PLANA



SLUŽBENI GLASNIK ZADARSKE ŽUPANIJE

(Online)

ISSN 1849-7527

BROJ: 2

ZADAR, 10. veljače 2016. godine

GODINE: XXII

AKT ŽUPANA

- ⇒ Odluka o visini novčane pomoći za opremu novorođenog djeteta za 2016. godinu..... 1

AKT OPĆINE STARIGRAD

- ⇒ Plan prijma u službu u Jedinствeni upravni odjel Općine Starigrad u 2016. godini..... 2

AKTI OPĆINE NOVIGRAD

- ⇒ Odluka o izmjenama i dopunama Proračuna Općine Novigrad za 2015.g 3
- ⇒ Izmjene programa izgradnje komunalne infrastrukture za 2015. godinu..... 16
- ⇒ Izmjene programa održavanja komunalne infrastrukture za 2015. godinu..... 17
- ⇒ Izmjene programa javnih potreba u sportu za 2015. godini..... 19
- ⇒ Izmjene programa javnih potreba u kulturi u 2015. godini..... 21
- ⇒ Izmjene programa socijalne pomoći za 2015 g..... 22
- ⇒ Izmjene programa javnih potreba u školstvu, predškolskom odgoju i naobrazbi Općine Novigrad u 2015. godini..... 23
- ⇒ Proračun Općine Novigrad za 2016. godinu s projekcijom za 2017. i 2018. godinu..... 24
- ⇒ Plan razvojnih programa za 2016. godinu s projekcijom za 2017. i 2018. godinu..... 52
- ⇒ Odluka o izvršavanju Proračuna Općine Novigrad za 2016. godinu,,,,..... 52
- ⇒ Program izgradnje komunalne infrastrukture za 2016. godinu..... 54
- ⇒ Program održavanja komunalne infrastrukture za 2016. godinu..... 55
- ⇒ Program javnih potreba u sportu u 2016. godini..... 58
- ⇒ Program javnih potreba u kulturi u 2016. godini..... 59
- ⇒ Program socijalne skrbi Općine Novigrad za 2016. godinu..... 60
- ⇒ Program javnih potreba u školstvu, predškolskom odgoju i naobrazbi Općine Novigrad u 2016. godini..... 61

AKTI OPĆINE KOLAN

- ⇒ Odluka o privremenom financiranju poslova, funkcija i programa općinskih tijela i drugih proračunskih korisnika općinskog proračuna Općine Kolan za razdoblje od 01.siječnja do 31.ožujka 2016.godine..... 62
- ⇒ Odluka o imenovanju Povjerenstva za provedbu Natječaja za prijam u službu službenika (administrativni referent i komunalni redar)..... 65
- ⇒ Plan prijema u službu Općine Kolan za 2016. godinu (Kratkoročni plan)..... 66
- ⇒ Pravilnik o unutarnjem redu Jedinствenog upravnog odjela Općine Kolan..... 67

AKTI OPĆINE POVLJANA

- ⇒ Odluka o izradi urbanističkog plana uređenja ugostiteljsko-turističke zone "Rastovac" (UPU 2) Općina Poveljana..... 73
- ⇒ Odluka o izradi urbanističkog plana uređenja ugostiteljsko-turističke zone "Gašparovi Lazi" (UPU 15) Općina Poveljana..... 76
- ⇒ Odluka o nerazvrstanim cestama na području Općine Poveljana..... 79

⇒ Izmjene i dopune Plana Proračuna Općine Povljana za 2015.....	88
⇒ Plan Proračuna Općine Povljana za 2016. godinu.....	97
⇒ Odluka o izmjenama i dopunama Odluke o komunalnom doprinosu za financiranje građenja objekta i uređaja komunalne infrastrukture („Službeni glasnik“ 10/05,7/09 i 7/11).....	105
⇒ Odluka o izvršenju Proračuna Općine Povljana za 2016. godinu.....	106

AKTI OPĆINE POVLJANA

Temeljem članka 86. *Zakona o prostornom uređenju* (NN 153/13) te članka 30. Statuta Općine Povljana ("Službeni Glasnik Zadarske županije" br. 17/09, 23/09 i 07/10) Općinsko vijeće Općine Povljana na svojoj 21. sjednici održanoj dana 21. prosinca 2015. godine, donosi:

O D L U K U o izradi urbanističkog plana uređenja UGOSTITELJSKO-TURISTIČKE ZONE "RASTOVAC" (UPU 2) OPĆINA POVLJANA

I. PRAVNA OSNOVA ZA IZRADU I DONOŠENJE URBANISTIČKOG PLANA UREĐENJA UGOSTITELJSKO-TURISTIČKE ZONE "RASTOVAC" (UPU 2)

Članak 1.

(1) Donosi se Odluka o izradi urbanističkog plana uređenja ugostiteljsko-turističke zone "Rastovac" (UPU 2) (u daljnjem tekstu: *Odluka*).

(2) Urbanistički plan uređenja ugostiteljsko-turističke zone "Rastovac" (UPU 2) (u daljnjem tekstu: UPU ili Plan) izrađuje se i donosi u skladu s odredbama Zakona o prostornom uređenju (NN 153/13) i Prostornog plana uređenja Općine Povljana ("Službeni glasnik Zadarske županije" br. 08/15 – *izmjene i dopune*).

II. RAZLOZI ZA IZRADU UPU-A

Članak 2.

Pristupit će se izradi i donošenju UPU-a iz razloga koji slijede:

1. PPUO Povljana utvrđuje obvezu izrade UPU-a za ugostiteljsko-turističku zonu "Rastovac",
2. UPU-om će se odrediti detaljni uvjeti za prostorni i funkcionalni razvoj zone i osnove oblikovanja užih prostornih cjelina u svrhu privođenja prostora planiranoj namjeni.

III. OBUHVAT IZRADE IZMJENE I DOPUNE PPUO POVLJANE

Članak 3.

(1) PPUO Povljana utvrdio je obvezu izrade i granicu zahvata UPU-a. UPU obuhvaća zonu ugostiteljsko-turističke namjene (kamp – T3).

(2) Površina zone *ugostiteljsko-turističke namjene* po PPUO iznosi 24 ha. Ovom Odlukom utvrđuje se obuhvat u površini od 32 ha iz razloga što obuhvaća i zonu *uređene morske plaže (R3)* i *prirodne morske plaže (R4)*.

IV. SAŽETA OCJENA STANJA U OBUHVATU PLANA

Članak 4.

(1) Obuhvat UPU-a odnosi se na neizgrađeno izdvojeno građevinsko područje ugostiteljsko-turističke namjene van naselja (kamp – T3), uređenu morsku plažu (R3) i na prirodnu morsku plažu (R4).

(2) Planirana zona ugostiteljsko-turističke namjene ima neposredan pristup na planiranu javnu cestu županijskog značaja i na postojeću magistralnu vodovodnu cijev. Kod južnog dijela obuhvata planiran je uređaj za pročišćavanje otpadnih voda s ispuštom u more.

V. CILJEVI I PROGRAMSKA POLAZIŠTA PLANA

Članak 5.

Cilj izrade UPU-a jest uspostava okvira za prostorni i funkcionalni razvoj zone u cilju realizacije ugostiteljsko-turističke ponude u ovom dijelu naselja Povljana, s minimalnim utjecajem na prirodnu i ekološku osnovu prostora.

VI. POPIS SEKTORSKIH STRATEGIJA, PLANOVA, STUDIJA I DRUGIH

DOKUMENATA PROPISANIH POSEBNIM ZAKONIMA KOJIMA, ODNOSNO U SKLADU S KOJIMA SE UTVRĐUJU ZAHTJEVI ZA IZRADU PLANA

Članak 6.

- (1) Osobe iz članka 8. ove Odluke obvezne su dostaviti sektorske strategije, planove, studije i druge dokumente propisane posebnim propisima kojima, odnosno u skladu s kojima utvrđuju zahtjeve za izradu Plana.
- (2) Nositelj izrade dostavlja primjerak ove Odluke tijelima i osobama iz prethodnog stavka. Uz dostavu Odluke upućuje i poziv za dostavu zahtjeva (podaci, planske smjernice i propisani dokumenti) za izradu Plana.
- (3) Tijela i osobe određena posebnim propisima iz ovog članka moraju u dostavljenim zahtjevima sukladno Zakonu odrediti važeće propise i njihove odredbe te druge stručne i ostale dokumente, na kojima temelje svoje zahtjeve u obuhvatu Plana.
- (4) Rok za dostavu zahtjeva određen je u trajanju od 30 dana od datuma primitka obavijesti o izradi Plana i ove Odluke. Ukoliko tijela i osobe određeni posebnim propisima ne dostave zahtjeve u određenom roku, smatrat će se da ih nemaju. U tom slučaju moraju se u izradi i donošenju Plana poštivati uvjeti koje za sadržaj prostornog plana određuju odgovarajući važeći propisi i dokumenti.

VII. NAČIN PRIBAVLJANJA STRUČNIH RJEŠENJA PLANA

Članak 7.

- (1) Za potrebe izrade Plana predviđena je izrada topografsko-katastarske podloge u mjerilu 1:1000. U svrhe utvrđivanja urbanističko-tehničkih uvjeta za zonu iz članka 5. ove Odluke koristit će se prostorno-programska studija investitora. Za ostale podloge koristit će se sva raspoloživa prostorna dokumentacija koju iz područja svog djelokruga osigurava Općina Poveljana.

VIII. POPIS JAVNOPRAVNIH TIJELA ODREĐENIH POSEBNIM PROPISIMA

KOJA DAJU ZAHTJEVE ZA IZRADU PLANA TE DRUGIH SUDIONIKA KORISNIKA PROSTORA KOJI TREBAJU SUDJELOVATI U IZRADI PLANA

Članak 8.

- (1) Za potrebe izrade Plana utvrđuje se popis tijela i osoba određenih posebnim propisima od kojih će se zatražiti podatci, planske smjernice i dokumenti koja daju tijela i osobe određene posebnim propisima u skladu s odredbama članka 90. Zakona o prostornom uređenju:

1. Ministarstvo zaštite okoliša i prirode, Uprava za procjenu utjecaja na okoliš i održivo gospodarenje otpadom, Zagreb
2. Ministarstvo unutarnjih poslova Republike Hrvatske, PU Zadarska, Odjel zaštite od požara i civilne zaštite, Zadar
3. DUZS, Područni ured za zaštitu i spašavanje Zadar,
4. Hrvatske vode, VGO Split
5. Ministarstvo kulture; Konzervatorski odjel u Zadru
6. javno poduzeće za upravljanje opskrbom vode i odvodnje,
7. Hrvatska elektroprivreda, Zadar
8. HAKOM, Zagreb
9. Županijska uprava za ceste Zadarske županije, Zadar
10. Županijska lučka uprava, Zadar.

i druge službe i tijela ako se tijekom izrade Plana ukaže potreba

- (2) Tijela i osobe iz ovog članka dužni su nositelju izrade, na njegov zahtjev, dostaviti bez naknade raspoložive podatke i drugu dokumentaciju iz njihovih djelokruga koji su potrebni za izradu Plana.

IX. PLANIRANI ROK ZA IZRADU PLANA, ODNOSNO NJEGOVIH POJEDINIH

FAZA

Članak 9.

Za izradu Plana određuju se sljedeći rokovi:

1. Dostava zahtjeva tijelima i osobama za izradu izmjene i dopune Plana u roku od 15 dana od stupanje na snagu ove Odluke
2. Osobe i tijela iz članka 8. ove Odluke dužna su dostaviti zahtjeve na Plan u roku od 30 dana od dana dostave zahtjeva iz članka 6. ove Odluke
3. Izrada Nacrta prijedloga Plana u roku od 60 dana od isteka roka iz prethodne alineje
4. Javna rasprava će se objaviti najmanje 8 dana prije početka javne rasprave
5. Javni uvid - u trajanju najviše 30 dana (a ne manje od 15 dana) u skladu s objavom iz prethodne alineje

6. Mjesto i vrijeme javnog izlaganja, mjesto i vrijeme uvida u Plan te rok u kojem se nositelju izrade dostavljaju pisana očitovanja, mišljenja, prijedlozi i primjedbe na prijedlog Plana biti će definirani u Objavi javne rasprave
7. Javnopravno tijelo koje je dalo, odnosno trebalo dati zahtjeve za izradu Plana u javnoj raspravi sudjeluje davanjem mišljenja o prihvaćanju tih zahtjeva, odnosno mišljenja o primjeni posebnog propisa i/ili dokumenta koji je od utjecaja na Plan.
8. Izrada Izvješća o javnoj raspravi - u roku od 30 dana od protoka roka za davanje pisanih prijedloga i primjedbi na Plan
9. Izrada nacrt konačnog prijedloga Plana u roku od 30 dana od izrade izvješća o javnoj raspravi
10. Općinski načelnik utvrđuje konačni prijedlog Plana najviše 21 dana od primitka nacrt konačnog prijedloga Plana od izrađivača Plana
11. Nositelj izrade Plana dostavlja konačni prijedlog Plana Ministarstvu graditeljstva i prostornog uređenja uz zahtjev za suglasnost na Plan.
12. Prije upućivanja konačnog prijedloga Plana općinskom vijeću na donošenje, Općina Povljana dostavlja sudionicima javne rasprave pisanu obavijest o tome s obrazloženjem o razlozima neprihvaćanja, odnosno djelomičnog prihvaćanja njihovih prijedloga i primjedbi na Plan.
13. Objava Odluke o donošenju Plana u roku od 15 dana od dana donošenja Odluke objavljuje se u »Službenom glasniku Zadarske županije «.
14. Plan, s Odlukom o donošenju, mora se dostaviti Ministarstvu i Zavodu za prostorno uređenje Zadarske županije najkasnije petnaest dana od dana objave odluke u službenom glasniku,
15. Općinsko vijeće mora objaviti pročišćeni tekst odredbi za provedbu Plana i grafičkog dijela prostornog plana u elektroničkom obliku i analognom obliku u roku od trideset dana od dana stupanja na snagu odluke o donošenju Plana.

X. IZVORI FINANCIRANJA IZRADE PLANA

Članak 10.

- (1) Financiranje izrade UPU-a provest će se sukladno članku 167. Zakona na način da će izradu UPU-a financirati u cijelosti tvrtka NOVA CAMPING d.o.o. kao zainteresirana osoba, vlastitim novčanim sredstvima.
- (2) Međusobni odnosi nositelja izrade UPU-a i nositelja financiranja njegove izrade (investitora) uredite će se posebnim Ugovorom.

XI. DRUGA PITANJA ZNAČAJNA ZA IZRADU PLANA

Članak 11.

- (1) Jedan primjerak ove Odluke dostavlja se Ministarstvu graditeljstva i prostornog uređenja, i objavljuje se na internet stranicama Ministarstva i Općine.
- (2) Jedan primjerak ove Odluke dostavlja se Ministarstvo zaštite okoliša i prirode, Uprava za procjenu utjecaja na okoliš i održivo gospodarenje otpadom u Zagrebu radi procjene o potrebi izrade strateške studije utjecaja na okoliš.
- (3) Obavijest o javnoj raspravi dostavlja se Ministarstvu graditeljstva i prostornog uređenja koje objavljuje istu na internet stranicama Ministarstva. Obavijest o javnoj raspravi objavljuje se i na Internet stranicama Općine.
- (4) Izvješće o javnoj raspravi upućuje se na Ministarstvo graditeljstva i prostornog uređenja radi objave na internet stranice Ministarstva. Izvješće o javnoj raspravi objavljuje se i na internet stranicama Općine.
- (5) Ova Odluka stupa na snagu osmog dana od dana objave u "Službenom glasniku Zadarske županije "

KLASA:350-01/15-01/6

UR.BR. :2198/25-40-15-1

Povljana, 21. prosinca 2015. godine

Općinsko vijeće Općine Povljana

Predsjednik Općinskog vijeća
Nikola Vičević

Temeljem članka 86. *Zakona o prostornom uređenju* (NN 153/13) te članka 30. Statuta Općine Poveljana ("Službeni Glasnik Zadarske županije" br. 17/09, 23/09 i 07/10) Općinsko vijeće Općine Poveljana na svojoj 21. sjednici održanoj dana 21. prosinca 2015. godine, donosi:

**ODLUKU o izradi urbanističkog plana uređenja
UGOSTITELJSKO-TURISTIČKE ZONE "GAŠPAROVI LAZI" (UPU 15)
OPĆINA POVLJANA**

**XII. PRAVNA OSNOVA ZA IZRADU I DONOŠENJE URBANISTIČKOG PLANA
UREĐENJA UGOSTITELJSKO-TURISTIČKE ZONE "GAŠPAROVI LAZI" (UPU 15)**

Članak 1.

- (1) Donosi se Odluka o izradi urbanističkog plana uređenja ugostiteljsko-turističke zone "Gašparovi lazi" (UPU 15) (u daljnjem tekstu: *Odluka*).
- (2) Urbanistički plan uređenja ugostiteljsko-turističke zone "Gašparovi lazi" (UPU 15) (u daljnjem tekstu: UPU ili Plan) izrađuje se i donosi u skladu s odredbama Zakona o prostornom uređenju (NN 153/13) i Prostornog plana uređenja Općine Poveljana ("Službeni glasnik Zadarske županije" br. 08/15 – *izmjene i dopune*).

XIII. RAZLOZI ZA IZRADU UPU-A

Članak 2.

Pristupit će se izradi i donošenju UPU-a iz razloga koji slijede:

3. PPUO Poveljana utvrđuje obvezu izrade UPU-a za ugostiteljsko-turističku zonu "Gašparovi lazi",
4. UPU-om će se odrediti detaljni uvjeti za prostorni i funkcionalni razvoj zone i osnove oblikovanja užih prostornih cjelina u svrhu privođenja prostora planiranoj namjeni.

XIV. OBUHVAT IZRADE IZMJENE I DOPUNE PPUO POVLJANE

Članak 3.

- (1) PPUO Poveljana utvrdio je obvezu izrade i granicu zahvata UPU-a. UPU obuhvaća zonu ugostiteljsko-turističke namjene (kamp – T3).
- (2) Površina zone *ugostiteljsko-turističke namjene* po PPUO iznosi 6 ha.

XV. SAŽETA OCJENA STANJA U OBUHVATU PLANA

Članak 4.

- (1) Obuhvat UPU-a odnosi se na neizgrađeno izdvojeno građevinsko područje ugostiteljsko-turističke namjene van naselja (kamp – T3).
- (2) Planirana zona ugostiteljsko-turističke namjene ima neposredan pristup na planiranu javnu cestu županijskog značaja.

XVI. CILJEVI I PROGRAMSKA POLAZIŠTA PLANA

Članak 5.

Cilj izrade UPU-a jest uspostava okvira za prostorni i funkcionalni razvoj zone u cilju realizacije ugostiteljsko-turističke ponude u ovom dijelu naselja Poveljana, s minimalnim utjecajem na prirodnu i ekološku osnovu prostora.

XVII. POPIS SEKTORSKIH STRATEGIJA, PLANOVA, STUDIJA I DRUGIH

**DOKUMENATA PROPISANIH POSEBNIM ZAKONIMA KOJIMA, ODNOSNO U SKLADU S KOJIMA SE
UTVRĐUJU ZAHTJEVI ZA IZRADU PLANA**

Članak 6.

- (1) Osobe iz članka 8. ove Odluke obvezne su dostaviti sektorske strategije, planove, studije i druge dokumente propisane posebnim propisima kojima, odnosno u skladu s kojima utvrđuju zahtjeve za izradu Plana.
- (2) Nositelj izrade dostavlja primjerak ove Odluke tijelima i osobama iz prethodnog stavka. Uz dostavu Odluke upućuje i poziv za dostavu zahtjeva (podaci, planske smjernice i propisani dokumenti) za izradu Plana.
- (3) Tijela i osobe određena posebnim propisima iz ovog članka moraju u dostavljenim zahtjevima sukladno Zakonu odrediti važeće propise i njihove odredbe te druge stručne i ostale dokumente, na kojima temelje svoje zahtjeve u obuhvatu Plana.

(4) Rok za dostavu zahtjeva određen je u trajanju od 30 dana od datuma primitka obavijesti o izradi Plana i ove Odluke. Ukoliko tijela i osobe određeni posebnim propisima ne dostave zahtjeve u određenom roku, smatrat će se da ih nemaju. U tom slučaju moraju se u izradi i donošenju Plana poštivati uvjeti koje za sadržaj prostornog plana određuju odgovarajući važeći propisi i dokumenti.

XVIII. NAČIN PRIBAVLJANJA STRUČNIH RJEŠENJA PLANA

Članak 7.

(1) Za potrebe izrade Plana predviđena je izrada topografsko-katastarske podloge u mjerilu 1:1000. U svrhe utvrđivanja urbanističko-tehničkih uvjeta za zonu iz članka 5. ove Odluke koristit će se prostorno-programska studija investitora. Za ostale podloge koristit će se sva raspoloživa prostorna dokumentacija koju iz područja svog djelokruga osigurava Općina Poveljana.

XIX. POPIS JAVNOPRAVNIH TIJELA ODREĐENIH POSEBNIM PROPISIMA KOJA DAJU ZAHTJEVE ZA IZRADU PLANA TE DRUGIH SUDIONIKA KORISNIKA PROSTORA KOJI TREBAJU SUDJELOVATI U IZRADI PLANA

Članak 8.

(1) Za potrebe izrade Plana utvrđuje se popis tijela i osoba određenih posebnim propisima od kojih će se zatražiti podatci, planske smjernice i dokumenti koja daju tijela i osobe određene posebnim propisima u skladu s odredbama članka 90. Zakona o prostornom uređenju:

11. Ministarstvo zaštite okoliša i prirode, Uprava za procjenu utjecaja na okoliš i održivo gospodarenje otpadom, Zagreb
12. Ministarstvo unutarnjih poslova Republike Hrvatske, PU Zadarska, Odjel zaštite od požara i civilne zaštite, Zadar
13. DUZS, Područni ured za zaštitu i spašavanje Zadar,
14. Hrvatske vode, VGO Split
15. Ministarstvo kulture; Konzervatorski odjel u Zadru
16. Javno poduzeće za upravljanje opskrbom vode i odvodnje, Vodovod Poveljana d.o.o.
17. Hrvatska elektroprivreda, Zadar
18. HAKOM, Zagreb
19. Županijska uprava za ceste Zadarske županije, Zadar
20. Županijska lučka uprava, Zadar.

i druge službe i tijela ako se tijekom izrade Plana ukaže potreba

(2) Tijela i osobe iz ovog članka dužni su nositelju izrade, na njegov zahtjev, dostaviti bez naknade raspoložive podatke i drugu dokumentaciju iz njihovih djelokruga koji su potrebni za izradu Plana.

XX. PLANIRANI ROK ZA IZRADU PLANA, ODNOSNO NJEGOVIH POJEDINIH FAZA

Članak 9.

Za izradu Plana određuju se slijedeći rokovi:

16. Dostava zahtjeva tijelima i osobama za izradu izmjene i dopune Plana u roku od 15 dana od stupanje na snagu ove Odluke
17. Osobe i tijela iz članka 8. ove Odluke dužna su dostaviti zahtjeve na Plan u roku od 30 dana od dana dostave zahtjeva iz članka 6. ove Odluke
18. Izrada Nacrta prijedloga Plana u roku od 60 dana od isteka roka iz prethodne alineje
19. Javna rasprava će se objaviti najmanje 8 dana prije početka javne rasprave
20. Javni uvid - u trajanju najviše 30 dana (a ne manje od 15 dana) u skladu s objavom iz prethodne alineje
21. Mjesto i vrijeme javnog izlaganja, mjesto i vrijeme uvida u Plan te rok u kojem se nositelju izrade dostavljaju pisana očitovanja, mišljenja, prijedlozi i primjedbe na prijedlog Plana biti će definirani u Objavi javne rasprave
22. Javnopravno tijelo koje je dalo, odnosno trebalo dati zahtjeve za izradu Plana u javnoj raspravi sudjeluje davanjem mišljenja o prihvaćanju tih zahtjeva, odnosno mišljenja o primjeni posebnog propisa i/ili dokumenta koji je od utjecaja na Plan.
23. Izrada Izvješća o javnoj raspravi - u roku od 30 dana od proteka roka za davanje pisanih prijedloga i primjedbi na Plan
24. Izrada nacrta konačnog prijedloga Plana u roku od 30 dana od izrade izvješća o javnoj raspravi
25. Općinski načelnik utvrđuje konačni prijedlog Plana najviše 21 dana od primitka nacrta konačnog prijedloga Plana od izrađivača Plana
26. Nositelj izrade Plana dostavlja konačni prijedlog Plana Ministarstvu graditeljstva i prostornog uređenja uz zahtjev za suglasnost na Plan.

27. Prije upućivanja konačnog prijedloga Plana općinskom vijeću na donošenje, Općina Povljana dostavlja sudionicima javne rasprave pisanu obavijest o tome s obrazloženjem o razlozima neprihvatanja, odnosno djelomičnog prihvatanja njihovih prijedloga i primjedbi na Plan.
28. Objava Odluke o donošenju Plana u roku od 15 dana od dana donošenja Odluke objavljuje se u »Službenom glasniku Zadarske županije«.
29. Plan, s Odlukom o donošenju, mora se dostaviti Ministarstvu i Zavodu za prostorno uređenje Zadarske županije najkasnije petnaest dana od dana objave odluke u službenom glasniku,
30. Općinsko vijeće mora objaviti pročišćeni tekst odredbi za provedbu Plana i grafičkog dijela prostornog plana u elektroničkom obliku i analognom obliku u roku od trideset dana od dana stupanja na snagu odluke o donošenju Plana.

XXI. IZVORI FINANCIRANJA IZRADE PLANA

Članak 10.

- (1) Financiranje izrade UPU-a provest će se sukladno članku 167. Zakona na način da će izradu UPU-a financirati u cijelosti tvrtka SOLINICE d.o.o. kao zainteresirana osoba, vlastitim novčanim sredstvima.
- (2) Međusobni odnosi nositelja izrade UPU-a i nositelja financiranja njegove izrade (investitora) uredite će se posebnim Ugovorom.

XXII. DRUGA PITANJA ZNAČAJNA ZA IZRADU PLANA

Članak 11.

- (1) Jedan primjerak ove Odluke dostavlja se Ministarstvu graditeljstva i prostornog uređenja, i objavljuje se na internet stranicama Ministarstva i Općine.
- (2) Jedan primjerak ove Odluke dostavlja se Ministarstvo zaštite okoliša i prirode, Uprava za procjenu utjecaja na okoliš i održivo gospodarenje otpadom u Zagrebu radi procjene o potrebi izrade strateške studije utjecaja na okoliš.
- (3) Obavijest o javnoj raspravi dostavlja se Ministarstvu graditeljstva i prostornog uređenja koje objavljuje istu na internet stranicama Ministarstva. Obavijest o javnoj raspravi objavljuje se i na Internet stranicama Općine.
- (4) Izvješće o javnoj raspravi upućuje se na Ministarstvo graditeljstva i prostornog uređenja radi objave na internet stranice Ministarstva. Izvješće o javnoj raspravi objavljuje se i na internet stranicama Općine.
- (5) Ova Odluka stupa na snagu osmog dana od dana objave u "Službenom glasniku Zadarske županije "

KLASA:350-01/15-01/7

UR.BR. :2198/25-40-15-1

Povljana, 21. prosinca 2015. godine

Općinsko vijeće Općine Povljana

Predsjednik Općinskog vijeća

Nikola Vičević

IV. EVIDENCIJA POSTUPKA IZRADE I DONOŠENJA PLANA

zahtjevi za izradu Plana prema članku 90. Zakona



HAKOM

KLASA: 350-05/16-01/47

URBROJ: 376-10/SV-16-2 (HP)

Zagreb, 11. veljače 2016.

Republika Hrvatska
ZADARSKA ŽUPANIJA
OPĆINA POVLJANA

Primljeno:	17.02.2016.		
Klasifikacijska oznaka	350-01/16-01/6		
Org. jed.			
Uredžbeni broj	2198/25-30-16-3	Paragraf	Vrijed.

Republika Hrvatska
Zadarska županija
Općina Povljana
Stjepana Radića 20
23249 Povljana

Predmet: Općina Povljana
UPU UGOSTITELJSKO – TURISTIČKE ZONE „RASTOVAC“
zahtjevi – smjernice za izradu

Veza: Vaš dopis KLASA: 350-01/15-01/6, URBROJ: 2198/25-30-16-2 od 3. veljače 2016.

Poštovani,

temeljem vašega zahtjeva obavještavamo vas da je prema odredbi čl. 3. Zakona o elektroničkim komunikacijama (NN br. 73/08, 90/11, 133/12, 80/13 i 71/14; dalje: ZEK), elektronička komunikacijska infrastruktura, obavljanje djelatnosti elektroničkih komunikacijskih mreža i usluga, prostorno planiranje, gradnja, održavanje, razvoj i korištenje elektroničkih komunikacijskih mreža, elektroničke komunikacijske infrastrukture i druge povezane opreme te upravljanje i uporaba radiofrekvencijskog spektra, adresnog i brojevnog prostora, kao prirodno ograničenih općih dobara, **od interesa su za Republiku Hrvatsku** i da se prema odredbi iz čl. 25. st. 2. ZEK-a **elektronička komunikacijska infrastruktura mora planirati u dokumentima prostornog uređenja**. Temeljem odredbi čl. 25. st. 3. ZEK-a, Hrvatska regulatorna agencija za mrežne djelatnosti (dalje: HAKOM) u postupku donošenja dokumenata prostornog uređenja donosi prethodno mišljenje kojim se potvrđuje da se dokumentom prostornog uređenja uređuje gradnja elektroničke komunikacijske infrastrukture i druge povezane opreme u skladu s pravilnicima ZEK-a i u skladu s mjerilima razvoja elektroničke komunikacijske infrastrukture i druge povezane opreme koja je propisana Uredbom Vlade Republike Hrvatske (Uredba o mjerilima razvoja elektroničke komunikacijske infrastrukture i druge povezane opreme, NN br. 131/12 i 92/15). Također, temeljem odredbi iz čl. 25. st. 9. ZEK-a, HAKOM **utvrđuje i izdaje zahtjeve i mišljenja** u postupku izrade i donošenja dokumenata prostornog uređenja. Sukladno odredbama iz čl. 79. i čl. 80. Zakona o prostornom uređenju, urbanistički plan uređenja detaljnije određuje osnovu prometne, komunalne i druge infrastrukture, dakle i **elektroničke komunikacijske infrastrukture i povezane opreme**.

U skladu s prethodno navedenim zakonskim odredbama u predmetnom UPU potrebno je:

- Planirati, utvrditi i ucrtati trase kabelske kanalizacije za **postavljanje nepokretne zemaljske mreže**, sukladno odredbama iz Pravilnika o tehničkim uvjetima za kabelsku kanalizaciju (NN br. 114/10 i 29/13), Pravilniku o načinu i uvjetima određivanja zone elektroničke komunikacijske infrastrukture i povezane opreme, zaštitne zone i radijskog koridora te obveze investitora radova ili građevine (NN br. 42/09 i 39/11) i Pravilnika o tehničkim i uporabnim uvjetima za svjetlovodne distribucijske mreže (NN br. 108/10);

- odrediti mjesta konekcije na postojeću **elektroničku komunikacijsku mrežu** kao i eventualno potrebno proširenje/rekonstrukciju postojeće **elektroničke komunikacijske infrastrukture** vodeći računa da se ne naruši integritet postojeće elektroničke komunikacijske mreže;
- uz postojeću i planiranu trasu planom omogućiti postavu eventualno potrebnih građevina (vanjski kabinet-ormarić) za smještaj elektroničke komunikacijske opreme zbog potreba uvođenja novih tehnologija ili pristupa novih operatera odnosno rekonfiguracije mreže.

Novu elektroničku komunikacijsku infrastrukturu za pružanje javne komunikacijske usluge **putem elektromagnetskih valova, bez korištenja vodova**, odrediti planiranjem postave baznih stanica i njihovih antenskih sustava na antenskim prihvataima na izgrađenim građevinama i rešetkastim i/ili jednocijevnim stupovima **bez detaljnog definiranja (točkastog označavanja) lokacija, vodeći računa o mogućnosti pokrivanja tih područja radijskim signalom** koji će se emitirati antenskim sustavima smještenim na te antenske prihvate (zgrade i/ili stupove) uz **načelo zajedničkog korištenja** od strane svih operatera gdje god je to moguće.

Urbanistički planovi uređenja **ne smiju sadržavati nazive tvrtki (operatora), uređaja i nazivlja** kojima bi se moglo narušiti pravo na ravnopravno tržišno natjecanje. Podatke o postojećoj elektroničkoj komunikacijskoj infrastrukturi u zoni obuhvata plana kao i podatke o pokrivenosti područja radijskim signalom operatera pokretnih komunikacija, projektant-planer prikuplja od nadležnog ureda za katastar, operatera za pružanje elektroničkih komunikacijskih usluga uz uporabu radiofrekvencijskog spektra i operatera za pružanje elektroničkih komunikacijskih usluga putem elektroničkih komunikacijskih vodova. Popis u privitku.

Prije prihvaćanja Konačnog prijedloga UPU-a, nositelj izrade dužan je pribaviti mišljenje HAKOM-a.

S poštovanjem,

HRVATSKA REGULATORNA AGENCIJA **RAVNATELJ**
ZA MREŽNE DJELATNOSTI

Roberta Frangeša Mihanovića 9

4

Z A G R E B

mr.sc. Matić Weber

Privitak (1)

1. Popis operatera

Dostaviti:

1. Naslovu preporučeno



REPUBLIKA HRVATSKA
MINISTARSTVO ZAŠTITE OKOLIŠA
I PRIRODE

10000 Zagreb, Radnička cesta 80
Tel: 01 / 3717 111 fax: 01 / 3717 149

KLASA: 351-03/16-04/166
URBROJ: 517-06-2-1-2-16-2
Zagreb, 15. veljače 2016.

Republika Hrvatska
ZADARSKA ŽUPANIJA
OPĆINA POVLJANA

Primljeno	19.02.2016.		
Klasifikacijska oznaka	350-01/150/16	Org. jed.	
Uredbeni broj	2198/25-30-16-4	Prilog	Vrijed.

Općina Povljana
Stjepana Radića 20
23 249 Povljana

PREDMET: Urbanistički plan uređenja ugostiteljsko-turističke zone „Rastovac“ (UPU 2)

- očitovanje, dostavlja se

Poštovani,

slijedom zaprimljenog zahtjeva, KLASA: 350-01/15-01/6, URBROJ: 2198/25-30-16-2, za dostavom zahtjeva za izradu Urbanističkog plana uređenja ugostiteljsko-turističke zone „Rastovac“ (UPU 2), upućujemo vas na članak 66. stavak 1. Zakona o zaštiti okoliša („Narodne novine“, brojevi 80/13, 153/13 i 78/15) odnosno obvezu ishodaenja mišljenja županijskog upravnog tijela nadležnog za zaštitu okoliša o potrebi provedbe postupka ocjene, odnosno strateške procjene utjecaja na okoliš.

S poštovanjem,





REPUBLIKA HRVATSKA
MINISTARSTVO UNUTARNJIH POSLOVA
POLICIJSKA UPRAVA ZADARSKA
Služba upravnih i inspeksijskih poslova

Broj: 511-18-06-920/2-16 MČ
Zadar, 17. veljače 2016. godine

REPUBLIKA HRVATSKA
ZADARSKA ŽUPANIJA
OPĆINA POVLJANA

Primje	24.02.2016.	
Klasifikacija	350-01/1501/6	jed.
Urudžba	1148/25-30-16-5	Vrijed.

REPUBLIKA HRVATSKA
ZADARSKA ŽUPANIJA

OPĆINA POVLJANA

Predmet: Pokretanje postupka izrade Urbanističkog plana uređenja ugostiteljsko-turističke zone Rastovac (UPU 2) - dostava zahtjeva, podaci, smjernice za izradu - očitovanje

U svezi vašeg dopisa dostavljamo vam naše očitovanje da u tekstualni dio plana uđe sljedeće:

- u svrhu sprječavanja širenja požara na susjedne građevine, građevina mora biti udaljena od susjednih građevina najmanje 4 m ili manje, ako se dokaže uzimajući u obzir požarno opterećenje, brzinu širenja požara, požarne karakteristike materijala građevina, veličinu otvora na vanjskim zidovima građevina i dr. da se požar neće prenijeti na susjedne građevine ili mora biti odvojena od susjednih građevina požarnim zidom vatrootpornosti najmanje 90 minuta, koji u slučaju da građevina ima krovnu konstrukciju (ne odnosi se na ravni krov vatrootpornosti najmanje 90 minuta) nadvisuje krov građevine najmanje 0,5 m ili završava dvostranom konzolom iste vatrootpornosti dužine najmanje 1 m ispod pokrova krovništa, koji mora biti od negorivog materijala na dužini konzole;
- radi omogućavanja spašavanja osoba iz građevine i gašenja požara na građevini i otvorenom prostoru, građevina mora imati vatrogasni prilaz određen prema posebnom propisu, a prilikom gradnje ili rekonstrukcije vodoopskrbnih mreža, mora se, ukoliko ne postoji, predvidjeti unutarnja i vanjska hidrantska mreža;
- prilikom projektiranja građevina, koristiti važeće pozitivne hrvatske propise odnosno priznata pravila tehničke prakse, tako da ispunjavanju bitne zahtjeve iz područja zaštite od požara, što se temelji na Zakonu o zaštiti od požara ("Narodne novine" br. 92/10) i na temelju njega donesenih propisa, te uvjetima zaštite od požara utvrđene posebnim zakonom i na temelju njih donesenih propisa;
- za zahtjevne građevine izraditi elaborat zaštite od požara kao podlogu za projektiranje mjera zaštite od požara u glavnom projektu;
- ostale mjere zaštite od požara projektirati u skladu s važećim pozitivnim hrvatskim propisima i normama koji reguliraju ovu problematiku;

S poštovanjem !



VODITELJ SLUŽBE

Ante Milković, dipl. ing.



REPUBLIKA HRVATSKA
MINISTARSTVO KULTURE

Uprava za zaštitu kulturne baštine
Konzervatorski odjel u Zadru
Ilije Smiljanića 3, 23 000 Zadar

Klasa: 612-08/16-10/0059
Urbroj: 532-04-02-13/4-16-02
Zadar, 17. veljače 2016. godine

Republika Hrvatska
ZADARSKA ŽUPANIJA
OPĆINA POVLJANA

Priloga broj	24.02.2016.	Čj. jed.	
Klasifikacijska oznaka	350-01/15-01/6		
Urudžbeni broj	2198/25-30-16-2	Prihug	Vrijed.

Predmet: smjernice za izradu Urbanističkog plana uređenja ugostiteljsko-turističke zone "Rastovac" (UPU 2)

Veza: Zahtjev Općine Povljana, klasa: 350-01/15-01/6 urbroj: 2198/25-30-16-2 od 3. veljače 2016. godine, zaprimljen u ovom Odjelu 12. veljače 2016. godine

Na temelju članka 56. stavka 3. Zakona o zaštiti i očuvanju kulturnih dobara ("Narodne novine" br. 69/99, 151/03, 157/03, 87/09, 88/10, 61/11, 25/12, 136/12, 157/13, 152/14, 98/15), a povodom zahtjeva Općine Povljana daju se smjernice za izradu Urbanističkog plana uređenja ugostiteljsko-turističke zone "Rastovac" (UPU 2), kako slijedi;

Arheološkim rekognosciranjem koje je proveo Arheološki muzej u Zadru utvrđeno je postojanje arheoloških nalaza u predmetnoj zoni. Spomenutim rekognosciranjem označeno je 36 točaka kao potencijalna arheološka nalazišta, od kojih se pozicije T25-T29 nalaze izvan zone zahvata. Od toga, dao se naglasak na 8 točaka kao vrlo moguća nalazišta i to redom: **T1** (X 5508133 Y 4910062 Z 9), **T2** (X- 5508145 Y-4910045 Z-12), **T4** (X-5508068 Y-4909897 Z-5), **T5** (X-5508081 Y-4909926 Z-6), **T6** (X-5508059 Y-4909987 Z-3), **T11** (X-5507933 Y-4910565 Z-3) **T20** (X-5508379 Y-4910333 Z- -1), **T23** (X-5508265 Y4910166 Z-12). Preporuka je da se točke T1, T2, T23 u potpunosti arheološki istraže, a na ostalim točkama da se provedu probna istraživanja nakon kojih će se propisati daljnje postupanje. Veličinu i lokaciju probnih sondi će na licu mjesta propisati nadležni konzervator u suradnji sa voditeljem arheoloških istraživanja. Shodno rezultatima propisati će se daljnje postupanje što može uključiti i izmjene u projektu i eventualno izmicanje pojedinih građevina. Na poziciji T23 nalazi se kameno-zemljana gomila po kojoj su primijećeni nalazi keramike i krovnog crijepa. Ako se utvrdi da se radi o nalazima arhitekture, na tom lokalitetu se neće moći graditi, ali nakon konzervacije i prezentacije eventualnog arheološkog nalazišta-takav jedan objekt bi samo podignuo razinu ponude budućeg kampa.

Kako zbog neprohodnosti dio zone nije pregledan potrebno je osigurati arheološki nadzor prilikom čišćenja raslinja i ostalih građevinskih radova iskopa i čišćenja. U slučaju pronalaska arheoloških slojeva provest će se zaštitna istraživanja.

Sve troškove arheološkog nadzora i istraživanja dužan je osigurati investitor. Prije početka pregleda ili eventualnih arheoloških istraživanja potrebno je ishoditi Rješenje o prethodnom odobrenju za izvođenje arheoloških radova od ovog Odjela. Rješenje je dužan ishoditi arheolog ili ustanova koja će provoditi arheološki pregled ili istraživanje.

Za ostatak zone potrebno se pridržavati sljedećih uvjeta;

Prilikom bilo kakvih radova potrebno je pridržavati se odredaba članka 45. u svezi s člankom 6. stavkom 1. točka 9. Zakona o zaštiti i očuvanju kulturnih dobara ("Narodne novine" br. 69/99, 151/03, 157/03, 88/10, 61/11, 25/12, 136/12, 157/13, 152/14), kako slijedi:

Ako se pri izvođenju građevinskih ili bilo kojih drugih radova koji se obavljaju na površini ili ispod površine tla, na kopnu, u vodi ili moru nađe na arheološko nalazište ili nalaze, osoba koja izvodi radove dužna je prekinuti radove i o nalazu bez odgađanja obavijestiti ovaj Odjel.

Sastavio:

Ivan Matković, dipl. arh., prof. pov.



Pročelnik:

Igor Miletić, prof.



Dostaviti:

1. Općina Poveljana, Stjepana Radića 20, 23 249 Poveljana
2. Pismohrana



REPUBLIKA HRVATSKA
DRŽAVNA UPRAVA ZA ZAŠTITU I SPAŠAVANJE
PODRUČNI URED ZADAR

Republika Hrvatska,
ZADARSKA ŽUPANIJA
OPĆINA POVLJANA

Priloge: 16.02. 2016.	
Klasifikacijska oznaka: 350-01/15-01/6	3. jed.
Uredbeni broj: 2198/25-30-16-2	7. tog Vrijed.

KLASA: 350 - 02/16-01/07
URBROJ: 543 - 20 - 16 - 2
Zadar, 24. 02. 2016. god.

Općina Poveljana
Stjepana Radića 20
23 249 Poveljana

**Predmet: UPU uređenja ugostiteljsko-turističke zone „Rastovac“ (UPU 2)
- Zahtjevi, dostavljaju se**

Veza: Vaš dopis od 03. 02. 2016.godine:

KLASA: 350-01/15-01/6
URBROJ: 2198/25-30-16-2

U svezi vašeg akta, broj i datum gornji, dostavljaju se zahtjevi zaštite od prirodnih i drugih nesreća. Kod izrade, UPU uređenja ugostiteljsko-turističke zone „Rastovac“ (UPU 2) nužno je da se ugrade slijedeći zahtjevi:

1. Nužno je koristiti izvod iz Procjene ugroženosti stanovništva, materijalnih i kulturnih dobara općine Poveljana „ Zahtjevi zaštite i spašavanja u dokumentima prostornog uređenja općine Poveljana“ te uvažiti ograničenja kao i uvjete koji su u njemu sadržani.
2. Uvažavajući seizmičnost u PPU općine Poveljana, ugraditi zahtjeve za provođenje mjera u slučaju rušenja objekata (zone zarušavanja i mogućnost pristupa)
3. Osigurati primjenu sustava uzbunjivanja
4. Dati rješenje za sklanjanje korisnika objekata (zakloni), i evakuaciju korisnika

Ostali zahtjevi zaštite od prirodnih i drugih nesreća trebaju biti sukladni Zakonu o sustavu civilne zaštite člankom 12. stavka 1. alinejom 21. (N.N. broj: 82/15), Zakonu o elementarnim nepogodama (N.N. 73/93), te Pravilniku o postupku uzbunjivanja stanovništva (N.N. broj: 47/06).

PROČELNIK:

Siniša Filipović, unjv.spec.admin.publ.





REPUBLIKA HRVATSKA
MINISTARSTVO KULTURE

Uprava za zaštitu kulturne baštine
Konzervatorski odjel u Zadru
Ilije Smiljanića 3, 23 000 Zadar

Klasa: UP/I-612-08/16-08/0045
Urbroj: 532-04-02-13/4-16-02
Zadar, 24. veljače 2016. godine

REPUBLIKA HRVATSKA
ZADARSKA ŽUPANIJA
OPĆINA POVLJANA

Priloge: 29.02.2016		
Klasifikacijska oznaka 02-02/1630/11	Org. jed.	
Judžbeni broj 2192/2530/16-8	Prilog	Vrijed.

Ministarstvo kulture, Uprava za zaštitu kulturne baštine, Konzervatorski odjel u Zadru, na temelju članka 47. u svezi s člankom 6. stavkom 1. točka 9. Zakona o zaštiti i očuvanju kulturnih dobara (NN 69/99, 151/03, 157/03, 87/09, 88/10, 61/11, 25/12, 136/12, 157/13, 152/14, 98/15) i Pravilnika o arheološkim istraživanjima (NN 102/10), rješavajući zahtjev Arheološkog muzeja Zadar za odobrenje izvođenja arheoloških istraživanja na lokalitetu Rt Rastovac na k. č. 2319/2 k. o. Povljana, donosi sljedeće:

R J E Š E N J E

1. Izdaje se odobrenje Arheološkom muzeju Zadar za izvođenja arheoloških istraživanja na lokalitetu Rt Rastovac na k. č. 2139/1 k. o. Povljana.
2. Arheološka istraživanja iz točke 1. izreke ovog rješenja izvodit će se u periodu između 3. ožujka i 15. travnja 2016. godine.
3. Za voditeljicu arheoloških istraživanja iz točke 1. izreke ovog rješenja određuje se Morana Vuković, dipl. arheologinja, kustos Arheološkog muzeja u Zadru.
4. Stručnu i tehničku ekipu uz voditelja čine; Timka Alihođić dipl. arheologinja, Nikola Cesarik dipl. arheolog, dokumentarist Robert Maršić, prof., te do 6 studenata arheologije.
5. Arheološka istraživanja iz točke 1. izreke ovog rješenja može se obaviti pod uvjetima:
 - da se radovi na arheološkim iskopavanjima i istraživanjima izvode isključivo ručnim iskopom uz odgovarajuće mjere zaštite iskopanih i nađenih predmeta te objekata *in situ*;
 - da se osigura zaštita i konzervacija iskopanih i nađenih predmeta te uređenje i zaštita arheološkog lokaliteta nakon izvršenih arheoloških radova;
 - da se iskopani predmeti pohrane u Arheološkom muzeju Zadar
 - da se zaštita na radu obavi u skladu sa zakonskim propisima i pravilima struke
6. Arheološko istraživanje može započeti kada se osiguraju uvjeti naznačeni u točki 6. izreke ovog rješenja te potrebna materijalna i tehnička sredstva za izvođenje radova.
7. O danu početka i završetka radova voditelj radova dužan je izvijestiti Konzervatorski odjel u Zadru, Uprave za zaštitu kulturne baštine Ministarstva kulture.
8. Voditelj istražnih radova dužan je nakon izvršenog arheološkog nadzora, a najkasnije u roku od tri mjeseca od dana završetka arheološkog nadzora, podnijeti izvještaj o rezultatima radova i konzervaciji iskopina Odjelu za zaštitu arheološke baštine, Uprave za zaštitu kulturne baštine Ministarstva kulture te Konzervatorskom odjelu u Zadru, Uprave za zaštitu kulturne baštine, Ministarstva kulture.

9. Konačnu odluku o pohrani arheoloških nalaza donosi Ministarstvo kulture na prijedlog Hrvatskog vijeća za kulturna dobra i Hrvatskog muzejskog vijeća.
10. Fizičke i pravne osobe, nositelji odobrenja (rješenja) o vršenju arheoloških iskopavanja i istraživanja obvezni su svaku promjenu ili odstupanje od plana i programa radova navedenih u odobrenju (rješenju) u pismenom obliku dostaviti ovom Konzervatorskom Odjelu.

O b r a z l o ž e n j e

Arheološki muzej Zadar podnio je ovom tijelu zahtjev (Klasa: 612-05/16-03-02, Urbroj: 2198-00-16-11 od 23. veljače 2016. godine) za dobivanje odobrenja za izvođenja arheoloških istraživanja na lokalitetu Rt Rastovac na k. č. 2139/1, k. o. Poveljana. Za voditeljicu istraživanja imenuje se Morana Vuković, dipl. arheologinja, kustos Arheološkog muzeja u Zadru. Za predmetni lokalitet se provodi postupak upisa u Registar kulturnih dobara RH. Arheološki muzej u Zadru je za potrebe investitora Nova Camping d. o. o. iz Poveljane proveo arheološki pregled k. č. 2139/1, 2139/3, 2138, k. o. Poveljana te je utvrđeno postojanje arheoloških nalaza u predmetnoj zoni. U potpunosti će se istražiti kameno zemljana gomila (T23, GPS lokacija X-5508265 Y4910166 Z-12, površina cca 700 m²) po kojoj su pronađeni ostaci antičkog materijala, dok će se na dvije lokacije (T1 (X 5508133 Y 4910062 Z 9), T2 (X- 5508145 Y-4910045 Z-12)) istražiti dvije sonde veličine 3 m². Prije konzervacije eventualnih nalaza arhitekture investitor je dužan zatražiti posebne uvjete od ovog Odjela. Arheološka istraživanja će se vršiti u periodu između 3. ožujka i 15. travnja 2016. godine.

Financijska sredstva osigurava investitor tvrtka Nova Camping d. o. o. iz Poveljane što podnositelj zahtjeva dokazuje preslikom ugovora od 16. veljače 2016. godine (klasa: 612-05/16-03-04). Pronađena pokretna arheološka građa pohranit će se u Arheološkom muzeju Zadar.

U provedenom postupku utvrđeno je da su za predmetna arheološka istraživanja ispunjeni svi uvjeti propisani člankom 47. stavkom 2. Zakona o zaštiti i očuvanju kulturnih dobara u smislu osiguranja potrebnih materijalnih i tehničkih sredstava za obavljanje radova i konzerviranje nalaza, uređenje nalazišta te angažiranje stručno osposobljenih osoba za obavljanje ovih radova. Slijedom gore iznijetog valjalo je riješiti kao u izreci ovog rješenja.

Uputa o pravnom lijeku:

Protiv ovog rješenja može se izjaviti žalba Povjerenstvu za žalbe ministarstva kulture u roku od 15 dna od dana primitka ovog rješenja. Žalba se predaje ovom tijelu neposredno ili šalje poštom preporučeno, a može se izjaviti i u zapisnik. Na žalbu se sukladno članku 7. stavku 1. točki 19. Zakon o upravnim pritojbama (NN 8/96, 77/96, 95/97, 131/97, 68/98, 66/99, 145/99, 30/00, 116/00, 163/03, 17/04, 110/04, 141/04, 150/05, 153/05, 129/06, 117/07, 25/08, 60/08, 20/10, 69/10, 126/11, 112/12, 19/13, 80/13), ne plaća upravna pritojba.

S poštovanjem

Sastavio:

Ivan Matković, dipl. arh., prof. pov.

Dostaviti:

Pročelnik:

Igor Miletić, prof.

1. Arheološki muzej Zadar, Trg Opatice Čike 1, 23 000 Zadar



2. **Morana Vuković, Arheološki muzej Zadar, Trg Opatice Čike 1, 23 000 Zadar**
3. **Nova Camping d. o. o., Stjepana Radića 20, 23249 Poveljana**
4. **Općina Poveljana, Stjepana Radića 20, 23249, Poveljana**
5. **Ministarstvo kulture, Uprava za zaštitu kulturne baštine, Odjel za arheologiju, Runjaninova 2, Zagreb**
6. **Ministarstvo kulture, Uprava za zaštitu kulturne baštine, Služba za inspekcijske poslove zaštite kulturne baštine, Runjaninova 2, Zagreb**
 - **Pismohrana**



HRVATSKE VODE
VODNOGOSPODARSKI ODJEL
ZA SLIVOVE JUŽNOGA JADRANA
21000 Split, Vukovarska 35

Telefon: 021/30 94 00
Telefax: 021/30 94 91

Republika Hrvatska
ZADARSKA ŽUPANIJA
OPĆINA POVLJANA

Primljeno: 16.03.2016		
Klasifikacijska oznaka	Org. jed.	
612-2 / 1601/1		
Uredbeni broj	Prijag	Vrijed.
2198/25-30-16-9		

Klasa: 350-02/16-01/0000081
Ur.broj: 374-24-1-16-4
Split, 10.03.2016.

ZADARSKA ŽUPANIJA
OPĆINA POVLJANA
Stjepana Radića 20
23249 Poveljana

Predmet: Urbanistički plan uređenja ugostiteljsko – turističke zone "Rastovac" (UPU 2)
- zahtjevi za pokretanje postupka,...

Na vaš zahtjev za izradu *Urbanističkog plana ugostiteljsko – turističke zone "Rastovac" (UPU 2)* (Klasa: 350-01/15-01/6, Urbroj: 2198/25-30-16-2, Poveljana, 03. veljače 2016. godine) i temeljem priložene dokumentacije, prilažemo vam sljedeće planske smjernice i postojeću dokumentaciju:

GOSPODARENJE I KORIŠTENJE VODA

Temeljem dostavljenog zahtjeva i priložene dokumentacije (Odluka o izradi UPU-a) koja je dostavljena bez grafičkih priloga, ne možemo locirati područje obuhvata tako da ne možemo konstatirati da li na predmetnom području postoji registrirano korištenje voda (osim onih iz javnog vodoopskrbnog sustava). Podatke o postojećim vodoopskrbnim instalacijama, kao i o mogućnostima rješavanja vodoopskrbe predmetnog područja, ishoditi od Komunalnog društva Poveljana.

Izrađivaču se skreće pozornost na činjenicu da su na području općine Poveljana određene zone sanitarne zaštite, pa u tom smislu treba konstatirati (ne)pripadnost područja obuhvata rečenim zonama. U slučaju pripadnosti, namjenu prostora, kao i aktivnosti u njima uskladiti sa odredbama Pravilnika o uvjetima za utvrđivanje zona sanitarne zaštite izvorišta (NN 66/11 i 47/13), te to jasno konstatirati na odgovarajućem mjestu u tekstu Odredbi.

ZAŠTITA VODA I MORA

Pri izradi UPU ugostiteljsko-turističke zone „Rastovac“ potrebno je predvidjeti sve zakonom propisane mjere zaštite voda od onečišćenja koje može izazvati planirano korištenje prostora. Sva rješenja vezana za zaštitu voda i mora od onečišćenja, te odvodnju otpadnih voda treba uskladiti s odredbama važećeg PP Zadarske županije na koje su Hrvatske vode prethodno dale pozitivno mišljenje kao i sa stručnim službama Općine, te nadležne komunalne tvrtke.

Ukoliko se rješenja vezana za zaštitu voda nadovezuju na koncepcije odvodnje i pročišćavanja šireg područja, u cilju boljeg sagledavanja predloženih rješenja, potrebno je u tekstualnom i grafičkom dijelu UPU-a, dati prikaz koncepcije sustava odvodnje i pročišćavanja otpadnih voda cijelog područja, te jasno obilježiti postojeći (izgrađeni) dio od ostalog planiranog dijela sustava.

U slučaju zasebnih rješenja predmetnog područja UPU-a ili u slučaju fazne izgradnje rješenja odvodnje otpadnih voda, potrebno je dati rješenje odvodnje i pročišćavanja otpadnih voda predmetnog obuhvata UPU-a, te konačno rješenje, a sve u skladu sa Zakonom propisanim mjerama zaštite voda od onečišćenja.

Svim potrošačima koji ispuštaju otpadne vode kvalitete različite od standarda komunalnih otpadnih voda, potrebno je propisati obavezu izrade predtretmana otpadnih voda do standarda komunalnih otpadnih voda.

Posebno skrećemo pozornost na obalna područja za koja predložena rješenja trebaju biti usklađena s Uredbom o kakvoći voda za kupanje (NN 51/14).

S Poštovanjem!

Direktor:

Mirko Duhović, dipl.ing.građ.

Dostavljeno:

1. Službe 24-1, – ovdje
2. Arhiva

Bureau de dépôt Prijamni poštanski ured	23249	Date Datum	
Destinataire de l'envoi Primateelj pošiljke	DOSTAVNA UPRTNA ZA ZAŠTITU 1. STANAKA UZ KORUČN. UČEDNAR A. HEBRANCA 11C ZADAR		

UPU RASPOUŠC
AR

Service des postes
Poštanska služba

Timbre du bureau renvoyant l'avis
Otsak žiga poštanskog ureda
koji vraća obavijest

Prioritaire/Par avion
Prioritetno/Zrakoplovom

Nature de l'envoi/Vrsta pošiljke

<input type="checkbox"/> Prioritaire/Lettre Prioritetna/Pismo	<input type="checkbox"/>	<input type="checkbox"/> Colis Paket	<input type="checkbox"/>
<input checked="" type="checkbox"/> Recommandé Preporučena	<input type="checkbox"/>	<input type="checkbox"/> Valeur déclarée Označena vrijednost	
N° de l'envoi Br. pošiljke		Montant Iznos	
<input type="checkbox"/> Mandat ordinaire Redovita uputnica de versament uplatnica	<input type="checkbox"/> Chèque d'assignation Ispladni ček	Montant Iznos	

Renvoyer à
Vratiti

Nom ou raison sociale Ime i prezime ili naziv tvrtke	
Rue et n° Ulica i br.	
Localité et pays Mjesto i država	

A remplir par l'expéditeur
Ispunjava pošiljatelj

A compléter à destination/Ispunjava se na odredištu

L'envoi mentionné ci-dessus a été dûment Gore navedena pošiljka		
<input type="checkbox"/> remis uručena je	<input type="checkbox"/> payé isplaćena je	<input type="checkbox"/> inscrit en CCP upisana je u poštanski tekuci račun
Date et signature* Datum i potpis*		

* Cet avis pourra être signé par le destinataire ou, si les règlements du pays de destination le prévoient, par une autre personne autorisée ou par l'agent du bureau de destination.
* Ovu obavijest može potpisati primatelj ili, ako to propisi određene države dopuštaju, druga ovlaštena osoba ili zaposlenik određeno poštanskog ureda.

Ozn. za narudžbu: 6/2012

Bureau de dépôt Prijamni poštanski ured	23240	Date Datum	
Destinataire de l'envoi Primateelj pošiljke	DURAVNOSTA UPRTNA ZA CAPE ZRINSKO PRINCIPALSKA 10/2 ZADAR		

UPU RASPOUŠC
AR

Service des postes
Poštanska služba

Timbre du bureau renvoyant l'avis
Otsak žiga poštanskog ureda
koji vraća obavijest

Prioritaire/Par avion
Prioritetno/Zrakoplovom

Nature de l'envoi/Vrsta pošiljke

<input type="checkbox"/> Prioritaire/Lettre Prioritetna/Pismo	<input type="checkbox"/>	<input type="checkbox"/> Colis Paket	<input type="checkbox"/>
<input checked="" type="checkbox"/> Recommandé Preporučena	<input type="checkbox"/>	<input type="checkbox"/> Valeur déclarée Označena vrijednost	
N° de l'envoi Br. pošiljke		Montant Iznos	
<input type="checkbox"/> Mandat ordinaire Redovita uputnica de versament uplatnica	<input type="checkbox"/> Chèque d'assignation Ispladni ček	Montant Iznos	

Renvoyer à
Vratiti

Nom ou raison sociale Ime i prezime ili naziv tvrtke	
Rue et n° Ulica i br.	
Localité et pays Mjesto i država	

A remplir par l'expéditeur
Ispunjava pošiljatelj

A compléter à destination/Ispunjava se na odredištu

L'envoi mentionné ci-dessus a été dûment Gore navedena pošiljka		
<input type="checkbox"/> remis uručena je	<input type="checkbox"/> payé isplaćena je	<input type="checkbox"/> inscrit en CCP upisana je u poštanski tekuci račun
Date et signature* Datum i potpis*		

* Cet avis pourra être signé par le destinataire ou, si les règlements du pays de destination le prévoient, par une autre personne autorisée ou par l'agent du bureau de destination.
* Ovu obavijest može potpisati primatelj ili, ako to propisi određene države dopuštaju, druga ovlaštena osoba ili zaposlenik određeno poštanskog ureda.

Ozn. za narudžbu: 6/2012

Bureau de dépôt Prijamni poštanski ured	23240	Date Datum	
Destinataire de l'envoi Primateelj pošiljke	MIN. UNUTARNJI POSLOVA RH ODJEL ZA ZAŠTITU OD ZLOČINA I CIVILNE PARTE A. HEBRANCA 33 23000 ZADAR		

UPU RASPOUŠC
AR

Service des postes
Poštanska služba

Timbre du bureau renvoyant l'avis
Otsak žiga poštanskog ureda
koji vraća obavijest

Prioritaire/Par avion
Prioritetno/Zrakoplovom

Nature de l'envoi/Vrsta pošiljke

<input type="checkbox"/> Prioritaire/Lettre Prioritetna/Pismo	<input type="checkbox"/>	<input type="checkbox"/> Colis Paket	<input type="checkbox"/>
<input checked="" type="checkbox"/> Recommandé Preporučena	<input type="checkbox"/>	<input type="checkbox"/> Valeur déclarée Označena vrijednost	
N° de l'envoi Br. pošiljke		Montant Iznos	
<input type="checkbox"/> Mandat ordinaire Redovita uputnica de versament uplatnica	<input type="checkbox"/> Chèque d'assignation Ispladni ček	Montant Iznos	

Renvoyer à
Vratiti

Nom ou raison sociale Ime i prezime ili naziv tvrtke	
Rue et n° Ulica i br.	
Localité et pays Mjesto i država	

A remplir par l'expéditeur
Ispunjava pošiljatelj

A compléter à destination/Ispunjava se na odredištu

L'envoi mentionné ci-dessus a été dûment Gore navedena pošiljka		
<input type="checkbox"/> remis uručena je	<input type="checkbox"/> payé isplaćena je	<input type="checkbox"/> inscrit en CCP upisana je u poštanski tekuci račun
Date et signature* Datum i potpis*		

* Cet avis pourra être signé par le destinataire ou, si les règlements du pays de destination le prévoient, par une autre personne autorisée ou par l'agent du bureau de destination.
* Ovu obavijest može potpisati primatelj ili, ako to propisi određene države dopuštaju, druga ovlaštena osoba ili zaposlenik određeno poštanskog ureda.

Bureau de dépôt Prijamni poštanski ured 23249	Date Datum
Destinataire de l'envoi Primatelj pošiljke HEP d.d. ZELINA ZADAR	
Nature de l'envoi/Vrsta pošiljke	
<input type="checkbox"/> Prioritaire/Lettre Prioritetna/Pismo	<input type="checkbox"/> Colis Paket
<input checked="" type="checkbox"/> Recommandé Preporučena	<input type="checkbox"/> Valeur déclarée Označena vrijednost
N° de l'envoi Br. pošiljke	Montant Iznos
Mandat ordinaire Redovita uputnica de versament uplatnica	Chèque d'assignation Isplati ček
A compléter à destination/Ispunjava se na odredištu	
L'envoi mentionné ci-dessus a été dûment Gore navedena pošiljka	
<input type="checkbox"/> remis uručena je	<input type="checkbox"/> payé isplaćena je
<input type="checkbox"/> inscrit en CCP upisana je u poštanski tekući račun	
Date et signature* Datum i potpis* 11-02-2016	

UPU RASTOVAR

AR

Service des postes
Poštanska služba

Timbre du bureau renvoyant l'avis
Otsak žiga poštanskog ureda
koji vraća obavijest

Prioritaire/Par avion
Prioritetno/Zrakoplovom



Renvoyer à
Vratiti

Nom ou raison sociale Ime i prezime ili naziv tvrtke
Rue et n° Ulica i br.
Localité et pays Mjesto i država

A remplir par l'expéditeur
Ispunjava pošiljatelj



* Cet avis pourra être signé par le destinataire ou, si les règlements du pays de destination le prévoient, par une autre personne autorisée ou par l'agent du bureau de destination.
* Ovu obavijest može potpisati primatelj ili, ako to propisi određene države dopuštaju, druga ovlaštena osoba ili zaposlenik određeno poštanskog ureda.

Ozn. za narudžbu: 6/2012

Bureau de dépôt Prijamni poštanski ured 23249	Date Datum
Destinataire de l'envoi Primatelj pošiljke MINISTARSTVO KULTURE KONZERVATORIJ ODAR ULIČNA SMILANA 3 ZADAR	
Nature de l'envoi/Vrsta pošiljke	
<input type="checkbox"/> Prioritaire/Lettre Prioritetna/Pismo	<input type="checkbox"/> Colis Paket
<input checked="" type="checkbox"/> Recommandé Preporučena	<input type="checkbox"/> Valeur déclarée Označena vrijednost
N° de l'envoi Br. pošiljke	Montant Iznos
Mandat ordinaire Redovita uputnica de versament uplatnica	Chèque d'assignation Isplati ček
A compléter à destination/Ispunjava se na odredištu	
L'envoi mentionné ci-dessus a été dûment Gore navedena pošiljka	
<input type="checkbox"/> remis uručena je	<input type="checkbox"/> payé isplaćena je
<input type="checkbox"/> inscrit en CCP upisana je u poštanski tekući račun	
Date et signature* Datum i potpis* 12-02-2016	


UPU RASTOVAR

AR

Service des postes
Poštanska služba

Timbre du bureau renvoyant l'avis
Otsak žiga poštanskog ureda
koji vraća obavijest

Prioritaire/Par avion
Prioritetno/Zrakoplovom



Renvoyer à
Vratiti

Nom ou raison sociale Ime i prezime ili naziv tvrtke
Rue et n° Ulica i br.
Localité et pays Mjesto i država

A remplir par l'expéditeur
Ispunjava pošiljatelj



* Cet avis pourra être signé par le destinataire ou, si les règlements du pays de destination le prévoient, par une autre personne autorisée ou par l'agent du bureau de destination.
* Ovu obavijest može potpisati primatelj ili, ako to propisi određene države dopuštaju, druga ovlaštena osoba ili zaposlenik određeno poštanskog ureda.

Ozn. za narudžbu: 6/2012

Bureau de dépôt Prijamni poštanski ured 23249	Date Datum
Destinataire de l'envoi Primatelj pošiljke VODOVOD POUHLJANA d.o.o. SRPANA RAČICA 2 23249 POUHLJANA	
Nature de l'envoi/Vrsta pošiljke	
<input type="checkbox"/> Prioritaire/Lettre Prioritetna/Pismo	<input type="checkbox"/> Colis Paket
<input checked="" type="checkbox"/> Recommandé Preporučena	<input type="checkbox"/> Valeur déclarée Označena vrijednost
N° de l'envoi Br. pošiljke	Montant Iznos
Mandat ordinaire Redovita uputnica de versament uplatnica	Chèque d'assignation Isplati ček
A compléter à destination/Ispunjava se na odredištu	
L'envoi mentionné ci-dessus a été dûment Gore navedena pošiljka	
<input type="checkbox"/> remis uručena je	<input type="checkbox"/> payé isplaćena je
<input type="checkbox"/> inscrit en CCP upisana je u poštanski tekući račun	
Date et signature* Datum i potpis* 12.02.16.9.	


UPU RASTOVAR

AR

Service des postes
Poštanska služba

Timbre du bureau renvoyant l'avis
Otsak žiga poštanskog ureda
koji vraća obavijest

Prioritaire/Par avion
Prioritetno/Zrakoplovom



Renvoyer à
Vratiti

Nom ou raison sociale Ime i prezime ili naziv tvrtke
Rue et n° Ulica i br. OPOLJA
Localité et pays Mjesto i država POUHLJANA

A remplir par l'expéditeur
Ispunjava pošiljatelj

* Cet avis pourra être signé par le destinataire ou, si les règlements du pays de destination le prévoient, par une autre personne autorisée ou par l'agent du bureau de destination.
* Ovu obavijest može potpisati primatelj ili, ako to propisi određene države dopuštaju, druga ovlaštena osoba ili zaposlenik određeno poštanskog ureda.

Ozn. za narudžbu: 6/2012

Bureau de dépôt Prijamni poštanski ured	23249	Date Datum	
Destinataire de l'envoi Primatej pošiljke	U.R. FRANDESA MITANOVICA 9 10110 ZAGREB		
Nature de l'envoi/Vrsta pošiljke			
<input type="checkbox"/> Prioritaire/Lettre Prioritetna/Pismo	<input type="checkbox"/>	<input type="checkbox"/> Colis Paket	<input type="checkbox"/>
<input checked="" type="checkbox"/> Recommandé Preporučena	<input type="checkbox"/>	<input type="checkbox"/> Valeur déclarée Označena vrijednost	<input type="checkbox"/>
N° de l'envoi Br. pošiljke		Montant Iznos	
<input type="checkbox"/> Mandat ordinaire Redovita uputnica de versament uplatnica	<input type="checkbox"/> Chèque d'assignation Isplati ček	Montant Iznos	
A compléter à destination/Ispunjava se na odredištu			
L'envoi mentionné ci-dessus a été dûment Gore navedena pošiljka			
<input type="checkbox"/> remis uručena je	<input type="checkbox"/> payé isplaćena je	<input type="checkbox"/> inscrit en CCP upisana je u poštanski tekući račun	
Date et signature* Datum i potpis*	11-02-2016		

* Cet avis pourra être signé par le destinataire ou, si les règlements du pays de destination le prévoient, par une autre personne autorisée ou par l'agent du bureau de destination.
* Ovu obavijest može potpisati primatelj ili, ako to propisi određene države dopuštaju, druga ovlaštena osoba ili zaposlenik određinskog poštanskog ureda.

Bureau de dépôt Prijamni poštanski ured	23249	Date Datum	
Destinataire de l'envoi Primatej pošiljke	MIN. ZAŠTITE OKOLIŠA / PROSTORNOG URBANOG I PROJEKCIJSKOG POSREDOVANJA PRONIKA ČESTI PO ZAGREB		
Nature de l'envoi/Vrsta pošiljke			
<input type="checkbox"/> Prioritaire/Lettre Prioritetna/Pismo	<input type="checkbox"/>	<input type="checkbox"/> Colis Paket	<input type="checkbox"/>
<input checked="" type="checkbox"/> Recommandé Preporučena	<input type="checkbox"/>	<input type="checkbox"/> Valeur déclarée Označena vrijednost	<input type="checkbox"/>
N° de l'envoi Br. pošiljke		Montant Iznos	
<input type="checkbox"/> Mandat ordinaire Redovita uputnica de versament uplatnica	<input type="checkbox"/> Chèque d'assignation Isplati ček	Montant Iznos	
A compléter à destination/Ispunjava se na odredištu			
L'envoi mentionné ci-dessus a été dûment Gore navedena pošiljka			
<input type="checkbox"/> remis uručena je	<input type="checkbox"/> payé isplaćena je	<input type="checkbox"/> inscrit en CCP upisana je u poštanski tekući račun	
Date et signature* Datum i potpis*	11-02-2016		

* Cet avis pourra être signé par le destinataire ou, si les règlements du pays de destination le prévoient, par une autre personne autorisée ou par l'agent du bureau de destination.
* Ovu obavijest može potpisati primatelj ili, ako to propisi određene države dopuštaju, druga ovlaštena osoba ili zaposlenik određinskog poštanskog ureda.

Bureau de dépôt Prijamni poštanski ured	23249	Date Datum	
Destinataire de l'envoi Primatej pošiljke	MIN. GRADJEVINSTVA I PROSTORNOG URBANOG I PROJEKCIJSKOG POSREDOVANJA UR. REPUBLIKE HRVATSKE 20 10000 ZAGREB		
Nature de l'envoi/Vrsta pošiljke			
<input type="checkbox"/> Prioritaire/Lettre Prioritetna/Pismo	<input type="checkbox"/>	<input type="checkbox"/> Colis Paket	<input type="checkbox"/>
<input checked="" type="checkbox"/> Recommandé Preporučena	<input type="checkbox"/>	<input type="checkbox"/> Valeur déclarée Označena vrijednost	<input type="checkbox"/>
N° de l'envoi Br. pošiljke		Montant Iznos	
<input type="checkbox"/> Mandat ordinaire Redovita uputnica de versament uplatnica	<input type="checkbox"/> Chèque d'assignation Isplati ček	Montant Iznos	
A compléter à destination/Ispunjava se na odredištu			
L'envoi mentionné ci-dessus a été dûment Gore navedena pošiljka			
<input type="checkbox"/> remis uručena je	<input type="checkbox"/> payé isplaćena je	<input type="checkbox"/> inscrit en CCP upisana je u poštanski tekući račun	
Date et signature* Datum i potpis*	11-02-2016		

* Cet avis pourra être signé par le destinataire ou, si les règlements du pays de destination le prévoient, par une autre personne autorisée ou par l'agent du bureau de destination.
* Ovu obavijest može potpisati primatelj ili, ako to propisi određene države dopuštaju, druga ovlaštena osoba ili zaposlenik određinskog poštanskog ureda.

Service des postes
Poštanska služba

Timbre du bureau renvoyant l'avis
Otsak žiga poštanskog ureda koji vraća obavijest

AR

Prioritaire/Par avion
Prioritetno/Zrakoplovom

Renvoyer à
Vratiti

Nom ou raison sociale
Ime i prezime ili naziv tvrtke

Rue et n°
Ulica i br.

Localité et pays
Mjesto i država

A remplir par l'expéditeur
Ispunjava pošiljatelj

Ozn. za narudžbu: 6/2012

Service des postes
Poštanska služba

Timbre du bureau renvoyant l'avis
Otsak žiga poštanskog ureda koji vraća obavijest

AR

Prioritaire/Par avion
Prioritetno/Zrakoplovom

Renvoyer à
Vratiti

Nom ou raison sociale
Ime i prezime ili naziv tvrtke

Rue et n°
Ulica i br.

Localité et pays
Mjesto i država

A remplir par l'expéditeur
Ispunjava pošiljatelj

Ozn. za narudžbu: 6/2012

Service des postes
Poštanska služba

Timbre du bureau renvoyant l'avis
Otsak žiga poštanskog ureda koji vraća obavijest

AR

Prioritaire/Par avion
Prioritetno/Zrakoplovom

Renvoyer à
Vratiti

Nom ou raison sociale
Ime i prezime ili naziv tvrtke

Rue et n°
Ulica i br.

Localité et pays
Mjesto i država

A remplir par l'expéditeur
Ispunjava pošiljatelj

Ozn. za narudžbu: 6/2012

Bureau de dépôt Prijamni poštanski ured	13249	Date Datum
Destinataire de l'envoi Primatelj pošiljke	HRVATSKE VOJNE 190 SP-LIV VUKOVARSKA 3P 21000 SP-LIV	

UPU RASTOJAC
AR

Service des postes
Poštanska služba

Timbre du bureau renvoyant l'avis
Otsak žiga poštanskog ureda
koji vraća obavijest

Prioritaire/Par avion
Prioritetno/Zrakoplovom



Nature de l'envoi/Vrsta pošiljke

<input type="checkbox"/> Prioritaire/Lettre Prioritetna/Pismo	<input type="checkbox"/>	<input type="checkbox"/> Colis Paket	<input type="checkbox"/>
<input checked="" type="checkbox"/> Recommandé Preporučena	<input type="checkbox"/>	<input type="checkbox"/> Valeur déclarée Označena vrijednost	<input type="checkbox"/>
N° de l'envoi Br. pošiljke		Montant Iznos	
<input type="checkbox"/> Mandat ordinaire Redovita uputnica de versement uplatnica	<input type="checkbox"/> Chèque d'assignation Ispladni ček	Montant Iznos	

Renvoyer à
Vratiti

Nom ou raison sociale Ime i prezime ili naziv tvrtke
Rue et n° Ulica i br.
Localité et pays Mjesto i država

A compléter à destination/Ispunjava se na odredištu

L'envoi mentionné ci-dessus a été dûment Gore navedena pošiljka	<input type="checkbox"/> remis uručena je	<input type="checkbox"/> payé isplaćena je	<input type="checkbox"/> inscrit en CCP upisana je u poštanski tekući račun
Date et signature* Datum i potpis*	12.2.2016 HRVATSKE VOJNE Vojnogospodarski slivove Južnoga Jadrana Split, Vukovarska 35		

A remplir par l'expéditeur
Ispunjava pošiljatelj



* Cet avis pourra être signé par le destinataire ou, si les règlements du pays de destination le prévoient, par une autre personne autorisée ou par l'agent du bureau de destination.
* Ovu obavijest može potpisati primatelj ili, ako to propisi određene države dopuštaju, druga ovlaštena osoba ili zaposlenik određeno poštanskog ureda.

Ozn. za narudžbu: 6/2012


Bureau de dépôt Prijamni poštanski ured	13249	Date Datum
Destinataire de l'envoi Primatelj pošiljke	ŽUPANIJSKA LUČKA UPRAVA J.BURNISKA OBALA 6/5 2300 ZADAR	

UPU RASTOJAC
AR

Service des postes
Poštanska služba

Timbre du bureau renvoyant l'avis
Otsak žiga poštanskog ureda
koji vraća obavijest

Prioritaire/Par avion
Prioritetno/Zrakoplovom



Nature de l'envoi/Vrsta pošiljke

<input type="checkbox"/> Prioritaire/Lettre Prioritetna/Pismo	<input type="checkbox"/>	<input type="checkbox"/> Colis Paket	<input type="checkbox"/>
<input checked="" type="checkbox"/> Recommandé Preporučena	<input type="checkbox"/>	<input type="checkbox"/> Valeur déclarée Označena vrijednost	<input type="checkbox"/>
N° de l'envoi Br. pošiljke		Montant Iznos	
<input type="checkbox"/> Mandat ordinaire Redovita uputnica de versement uplatnica	<input type="checkbox"/> Chèque d'assignation Ispladni ček	Montant Iznos	

Renvoyer à
Vratiti

Nom ou raison sociale Ime i prezime ili naziv tvrtke
Rue et n° Ulica i br.
Localité et pays Mjesto i država

A compléter à destination/Ispunjava se na odredištu

L'envoi mentionné ci-dessus a été dûment Gore navedena pošiljka	<input type="checkbox"/> remis uručena je	<input type="checkbox"/> payé isplaćena je	<input type="checkbox"/> inscrit en CCP upisana je u poštanski tekući račun
Date et signature* Datum i potpis*	15.02.2016 ŽUPANIJSKA LUČKA UPRAVA		

A remplir par l'expéditeur
Ispunjava pošiljatelj



* Cet avis pourra être signé par le destinataire ou, si les règlements du pays de destination le prévoient, par une autre personne autorisée ou par l'agent du bureau de destination.
* Ovu obavijest može potpisati primatelj ili, ako to propisi određene države dopuštaju, druga ovlaštena osoba ili zaposlenik određeno poštanskog ureda.

Ozn. za narudžbu: 6/2012

izvješće o javnoj raspravi

preslike pribavljenih mišljenja i prethodnih suglasnosti na Plan
prema članku 101. Zakona

popis tijela i pravnih osoba koja nisu dostavila svoja mišljenja, odnosno prethodne suglasnosti na Plan:

- (1) Hrvatske vode; *VGO za slivove južnoga Jadrana, Split*
Hrvatske vode zatražile su određena razjašnjenja i dopune Plana. Iako je zahtjev stigao van roka, primjedbe su razmotrene i dopunjeni elaborat dostavljen je Hrvatskim vodama u Splitu. Odgovor nije zaprimljen
- (2) Ministarstvo kulture, *Uprava za zaštitu kulturne baštine, Konzervatorski odjel u Zadru*
Konzervatorski odjel u Zadru zatražio je dopunu Plana. Isti je dopunjen prema zahtjevu i dostavljen Konzervatorskom odjelu. Odgovor nije zaprimljen.

Odluka o utvrđivanju konačnog prijedloga plana