

LIDER PROJEKT d.o.o. za savjetovanje i poslovne usluge
Sjedište: Šatornja 47, 44 400 Glina
Ured: Ulica Ivana Šibla 15, 10 000 Zagreb
OIB: 78439412024
E-mail: info@lider-projekt.com
Mob: +385 98 954 4531

IZMJENA I DOPUNA PROMETNOG ELABORATA ZA
PODRUČJE OPĆINE POVLJANA

PROMETNI ELABORAT



LIDER PROJEKT
Convert your vision into reality

OZNAKA ELABORATA: PE-06-08/23

ZAGREB, KOLOVOZ 2023.

Naslov: **IZMJENA I DOPUNA PROMETNOG ELABORATA ZA PODRUČJE OPĆINE POVLJANA**

Naručitelj: **OPĆINA POVLJANA
Stjepana Radića 20,
23249 Poveljana, Otok Pag
OIB: 47207249296**

Lokacija: **Općina Poveljana**

Narudžbenica broj: **UGOVOR KLASA: 340-05/23-01/3, URBROJ: 2198-25-02-1-23-11 OD 28.04.2023.**

Mapa: -

Razina projekta: **Elaborat**

Vrsta projekta: **Prometni elaborat**

Projektant: **Ivica Cestarić dipl.ing.prom.**

Suradnici: **Mirsad Navrboc, struč.spec.ing.aedif.
Ivan Krovinović, mag.ing.traff.**

IOD: **PE-06-08/23**

Direktor:

Ivica Cestarić, dipl.ing. prom.

Zagreb, kolovoz 2023.

SADRŽAJ

1. **OPĆI DIO**
 - Naslovna stranica
 - Potpisna stranica
 - Sadržaj
 - Izvadak iz sudskog registra (registracija tvrtke)
2. **PODLOGE, PRIMIJENJENI ZAKONI, PROPISI I NORME**
3. **TEHNIČKI OPIS**
4. **GRAFIČKI PRILOZI**

IZVADAK IZ SUDSKOG REGISTRA (REGISTRACIJA TVRTKE)

REPUBLIKA HRVATSKA
JAVNI BILJEŽNIK
Jasminka Vrba
Zagreb, Ivana Šibla 13

IZVADAK IZ SUDSKOG REGISTRA

SUBJEKT UPISA

MBS:

081261280

OIB:

78439412024

EUID:

HRSR.081261280

TVRTKA:

1 LIDER PROJEKT d.o.o. za savjetovanje i poslovne usluge

1 LIDER PROJEKT d.o.o.

SJEDIŠTE/ADRESA:

1 Šatornja (Grad Glina)
Šatornja 47

PRAVNI OBLIK:

1 društvo s ograničenom odgovornošću

PREDMET POSLOVANJA:

- 1 * - savjetovanje u vezi s poslovanjem i upravljanjem
- 1 * - projektiranje i građenje građevina te stručni nadzor građenja
- 1 * - energetska certificiranje, energetski pregled zgrade i redoviti pregled sustava grijanja i sustava hlađenja ili klimatizacije u zgradi
- 1 * - stručni poslovi prostornog uređenja
- 1 * - djelatnost tehničkog ispitivanja i analize
- 1 * - djelatnost upravljanja projektom gradnje
- 1 * - poslovanje nekretninama
- 1 * - posredovanje u prometu nekretnina
- 1 * - poslovi upravljanja nekretninom i održavanje nekretnina
- 1 * - stručni poslovi zaštite okoliša
- 1 * - poslovi građenja i rekonstrukcije javnih cesta
- 1 * - poslovi održavanja javnih cesta
- 1 * - ostali poslovi upravljanja javnim cestama
- 1 * - agencijske djelatnosti u cestovnom prijevozu
- 1 * - prijevoz osoba i tereta za vlastite potrebe
- 1 * - djelatnost snimanja iz zraka
- 1 * - geodetska djelatnost
- 1 * - stručni poslovi u području savjetodavne djelatnosti u poljoprivredi, ruralnom razvoju, ribarstvu te unapređenju gospodarstva u šumama i šumskim zemljištima šumoposjednika
- 1 * - stručni poslovi zaštite od buke
- 1 * - djelatnosti praćenja kvalitete zraka
- 1 * - djelatnosti praćenja emisija onečišćujućih tvari u zrak iz nepokretnih izvora
- 1 * - kupnja i prodaja robe
- 1 * - pružanje usluga u trgovini
- 1 * - obavljanje trgovačkog posredovanja na domaćem i

Izrađeno: 2020-02-12 14:06:00
Podaci od: 2020-02-12

D004
Stranica: 1 od 4

REPUBLIKA HRVATSKA
 JAVNI BILJEŽNIK
 Jasminka Vrba
 Zagreb, Ivana Šibla 13

IZVADAK IZ SUDSKOG REGISTRA

SUBJEKT UPISA

PREDMET POSLOVANJA:

- inozemnom tržištu
- 1 * - zastupanje inozemnih tvrtki
 - 1 * - usluge informacijskog društva
 - 1 * - skladištenje robe
 - 1 * - istraživanje tržišta i ispitivanje javnog mnijenja
 - 1 * - promidžba (reklama i propaganda)
 - 1 * - turističke usluge u nautičkom turizmu
 - 1 * - turističke usluge u zdravstvenom turizmu
 - 1 * - turističke usluge u kongresnom turizmu
 - 1 * - turističke usluge aktivnog i pustolovnog turizma
 - 1 * - turističke usluge na poljoprivrednom gospodarstvu, uzgajalištu vodenih organizama, lovištu i u šumi šumoposjednika te ribolovnom turizmu
 - 1 * - usluge iznajmljivanja vozila (rent-a-car)
 - 1 * - usluge turističkog ronjenja
 - 1 * - usluge iznajmljivanja opreme za šport i rekreaciju turistima i obveze pružatelja usluge
 - 1 * - organiziranje koncerata, revija, zabavnih manifestacija, priredaba, sajмова, seminara, tečajeва, kongresa i promocija
 - 1 * - iznajmljivanje strojeva i opreme, bez rukovatelja i predmeta za osobnu uporabu i kućanstvo
 - 1 * - računovodstveni poslovi
 - 1 * - administrativne djelatnosti
 - 1 * - računalne i srodne djelatnosti
 - 1 * - izvođenje investicijskih radova u inozemstvu i ustupanje investicijskih radova stranoj pravnoj osobi u Republici Hrvatskoj
 - 1 * - savjetovanje pravnih osoba glede strukture kapitala, poslovne strategije i sličnih pitanja te pružanje usluga koje se odnose na poslovna spajanja i stjecanje dionica i poslovnih udjela u drugim društvima
 - 1 * - financiranje komercijalnih poslova, uključujući izvozno financiranje na osnovi otkupa s diskontom i bez regresa dugoročnih nedospjelih potraživanja osiguranih financijskim instrumentima (engl. forfeiting)
 - 1 * - usluge vezane uz poslove kreditiranja: prikupljanje podataka, izrada analiza i davanje informacija o kreditnoj sposobnosti pravnih i fizičkih osoba koje samostalno obavljaju djelatnost
 - 1 * - posredovanje pri sklapanju poslova na novčanom tržištu
 - 1 * - industrijski dizajn
 - 1 * - grafički dizajn
 - 1 * - dizajn multimedija
 - 1 * - poduka iz informatike
 - 1 * - izdavačka djelatnost
 - 1 * - djelatnost nakladnika
 - 1 * - distribucija tiska
 - 1 * - djelatnost javnog informiranja
 - 1 * - tiskanje časopisa i drugih periodičkih časopisa, knjiga i brošura, glazbenih djela i glazbenih rukopisa, karata, prospekata i drugih tiskanih oglasa, djelovodnika i atlasa, plakata, igraćih karata, reklamnih kataloga, albuma, dnevnika,

Izradeno: 2020-02-12 14:06:00
 Podaci od: 2020-02-12

D004
 Stranica: 2 od 4

REPUBLIKA HRVATSKA
JAVNI BILJEŽNIK
Jasminka Vrba
Zagreb, Ivana Šibla 13

IZVADAK IZ SUDSKOG REGISTRA

SUBJEKT UPISA

PREDMET POSLOVANJA:

- kalendara, poslovnih obrazaca i drugih tiskanih
trgovačkih stvari, papirne robe za osobne potrebe i
drugih tiskanih stvari
- 1 * - priprema i izrada tiskarske forme
 - 1 * - audiovizualne djelatnosti
 - 1 * - komplementarne djelatnosti audiovizualnim
djelatnostima
 - 1 * - djelatnost pružanja audio i/ili audiovizualnih
medijskih usluga
 - 1 * - djelatnost pružanja usluga elektroničkih publikacija
 - 1 * - djelatnost objavljivanja audiovizualnog i radijskog
programa
 - 1 * - djelatnost pružanja medijskih usluga televizije i/ili
radija
 - 1 * - djelatnost elektroničkih komunikacijskih mreža i
usluga
 - 1 * - univerzalne usluge s područja elektroničkih
komunikacija
 - 1 * - usluga s posebnom tarifom
 - 1 * - proizvodnja strojeva i uređaja
 - 1 * - proizvodnja električne opreme
 - 1 * - proizvodnja elektroničkih uređaja za široku potrošnju
 - 1 * - popravak i instaliranje strojeva i opreme
 - 1 * - usluge prevodenja
 - 1 * - istraživanje i eksploatacija mineralnih sirovina
 - 1 * - fotografske djelatnosti
 - 1 * - pripremanje i usluživanje jela, pića i napitaka i
pružanje usluga smještaja
 - 1 * - pripremanje jela, pića i napitaka za potrošnju na
drugom mjestu sa ili bez usluživanja (u prijevoznom
sredstvu, na priredbama i slično) i opskrba tim
jelima, pićima i napitcima (catering)

OSNIVAČI/ČLANOVI DRUŠTVA:

- 1 Ivica Cestarić, OIB: 65888599036
Šatornja, Šatornja 47
- 1 - osnivač
- 1 Dino Dokupil, OIB: 18397792305
Banjol, Banjol 15/A
- 1 - osnivač

OSOBE OVLAŠTENE ZA ZASTUPANJE:

- 1 Ivica Cestarić, OIB: 65888599036
Šatornja, Šatornja 47
- 1 - direktor
- 1 - zastupa samostalno i pojedinačno
- 1 Dino Dokupil, OIB: 18397792305
Banjol, Banjol 15/A
- 1 - direktor
- 1 - zastupa samostalno i pojedinačno

Izrađeno: 2020-02-12 14:06:00
Podaci od: 2020-02-12

D004
Stranica: 3 od 4

REPUBLIKA HRVATSKA
JAVNI BILJEŽNIK
Jasminka Vrba
Zagreb, Ivana Šibla 13

IZVADAK IZ SUDSKOG REGISTRA

SUBJEKT UPISA

TEMELJNI KAPITAL:

1 20.000,00 kuna

PRAVNI ODNOSI:

Osnivački akt:

1 Društveni ugovor o osnivanju društva s ograničenom odgovornošću od 25.07.2019. godine.

Upise u glavnu knjigu proveli su:

RBU Tt	Datum	Naziv suda
0001 Tt-19/28057-2	07.08.2019	Trgovački sud u Zagrebu

Pristojba: _____

Nagrada: _____



JAVNI BILJEŽNIK
Jasminka Vrba
Zagreb, Ivana Šibla 13

Za javnog bilježnika
JAVNOBILJEŽNIČKI PRISJEDNIK
Kristina Mikulić

Ja, javni bilježnik **Jasminka Vrba**, Zagreb, Ivana Šibla 13, temeljem članka 5. Zakona o sudskom registru po uvidu u sudski registar kojeg sam današnjeg dana izvršila elektroničkim putem,

iz d a j e m

Izvadak iz sudskog registra za:

LIDER PROJEKT d.o.o., MBS 081261280, OIB 78439412024, Šatornja (Grad Glina), ŠATORNJA 47

Izvadak se sastoji od 4 stranice.

Javnobilježnička pristojba za ovjeru po tar. br. 11. st. 1. ZJP naplaćena u iznosu 10,00 kn.
Javnobilježnička nagrada po čl. 31. a PPJT začinata u iznosu od 20,00 kn uvećana za PDV u iznosu od 5,00 kn.

Broj: **OV-2012/2020**
Zagreb, 12.02.2020.

Izrađeno: 2020-02-12 14:06:00
Podaci od: 2020-02-12



Za javnog bilježnika
JAVNOBILJEŽNIČKI PRISJEDNIK
Kristina Mikulić

Javni bilježnik
Jasminka Vrba Stranica: 4 od 4



Naručitelj : OPĆINA POVLJANA
Stjepana Radića 20,
23249 Poveljana, Otok Pag

Zahvat : Izmjena i dopuna prometnog elaborata za područje Općine
Poveljana

Lokacija : Općina Poveljana

Razina projekta : Elaborat

Vrsta projekta : Prometni elaborat

Oznaka elaborata : PE-06-08/23

Prilog 2 : **PODLOGE, PRIMIJENJENI ZAKONI,
PROPISI I NORME**

Projektant : Ivica Cestarić, dipl.ing.prom.

Suradnici: Mirsad Navrboc, struč.spec.ing.aedif.
Ivan Krovinović, mag.ing.traff.

SADRŽAJ:

2.	PODLOGE, PRIMIJENJENI ZAKONI, PROPISI I NORME	3
2.1	PRIMIENJENI ZAKONI.....	3
2.2	PRIMIENJENE ODLUKE	3
2.3	PRIMIENJENI PRAVILNICI	3
2.4	PRIMIENJENI TEHNIČKI PROPISI.....	3
2.5	NORME PROMETNA SIGNALIZACIJA I OPREMA	3

2. PODLOGE, PRIMIJENJENI ZAKONI, PROPISI I NORME

2.1 PRIMIJENJENI ZAKONI

Zakon o sigurnosti prometa na cestama (NN 67/08, 74/11, 80/13, 92/14, 64/15, 108/17, 70/19)

Zakon o Hrvatskoj komori inženjera tehnologije prometa i transporta (NN 79/07)

Zakon o cestama (NN 84/11, 18/13, 22/13 i 54/13, 148/13, 92/14, 110/19)

Zakon o gradnji (153/13, 20/17, 39/19, 125/19)

Zakon o prostornom uređenju (NN 153/13, 65/17, 114/18, 39/19)

Zakon o normizaciji (NN 80/13)

Zakon o zaštiti na radu (NN 71/14, 118/14, 154/14, 94/18, 96/18)

Zakon o zaštiti od požara (NN 92/10)

Zakon o zaštiti okoliša (NN 80/13, 153/13, 78/15, 12/18, 118/18)

Zakon o održivom gospodarenju otpadom (94/13, 73/17, 14/19, 98/19)

Zakon o normizaciji (NN 80/13).

2.2 PRIMIJENJENE ODLUKE

Odluka o razvrstavanju javnih cesta (NN 103/18).

2.3 PRIMIJENJENI PRAVILNICI

Pravilnik o korištenju cestovnog zemljišta i obavljanju pratećih djelatnosti (NN 078/2014)

Pravilnik o sadržaju, namjeni i razini razrade prometnog elaborata za ceste (NN 140/13)

Pravilnik o prometnim znakovima, opremi i signalizaciji na cestama (NN 92/19)

Pravilnik o privremenoj regulaciji prometa i označavanju te osiguranju radova na cestama (NN 92/19)

Pravilnik o osiguranju pristupačnosti građevina osobama s invaliditetom i smanjene pokretljivosti (NN 78/13)

Pravilnik o vrsti i sadržaju projekata za javne ceste (NN 53/02, 20/17)

Pravilnik o uvjetima za projektiranje i izgradnju priključaka i prilaza na javnu cestu (NN 95/14)

Pravilnik o ophodnji javnih cesta (NN 75/14)

Pravilnik o građevnom otpadu i otpadu koji sadrži azbest (NN 69/2016)

Pravilnik o gospodarenju otpadom (NN 117/17).

2.4 PRIMIJENJENI TEHNIČKI PROPISI

Tehnički propis o građevnim proizvodima (NN 35/2018)

Tehnički propis za građevinske konstrukcije (NN 17/2017)

Opći tehnički uvjeti za radove na cestama Knjiga VI - OPREMA CESTE (Hrvatske ceste - Hrvatske autoceste, Zagreb 2001.).

2.5 NORME PROMETNA SIGNALIZACIJA I OPREMA

Niz HRN EN 1992:2013 - Projektiranje betonskih konstrukcija

HRN EN 1317-1 d0 1317-5:2012 ÷ Zaštitni cestovni sustavi

HRN EN 1423:2012 ÷ Materijali za oznake na kolniku -- Dodaci -- Staklene kuglice i protuklizne čestice te njihova mješavina (EN 1423:2012)

HRN EN 1436:2018 ÷ Materijali za oznake na kolniku -- ceste i metode ispitivanja (EN 1436:2018)

LIDER PROJEKT d.o.o.

HRN EN 12899-1 do 5:2008 ÷ Stalni okomiti cestovni prometni znakovi -- 1. do 5. dio: Stalni znakovi (EN 12899-1 do 5:2007)

HRN EN 12966:2019-Vertikalna prometna signalizacija -- Promjenjivi prometni znakovi (EN 12966:2014)

HRN EN 13422:2019 - Vertikalna cestovna signalizacija -- Prenosivi deformirajući upozoravajući uređaji i delineatori -- Prenosivi prometni znakovi -- Stošci i cilindri (EN 13422:2019).

Projektant:

(Ivica Cestarić, dipl.ing.prom.)

Naručitelj : OPĆINA POVLJANA
Stjepana Radića 20,
23249 Poveljana, Otok Pag

Zahvat : Izmjena i dopuna prometnog elaborata za područje Općine
Poveljana

Lokacija : Općina Poveljana

Razina projekta : Elaborat

Vrsta projekta : Prometni elaborat

Oznaka elaborata : PE-06-08/23

Prilog 3 : **TEHNIČKI OPIS**

Projektant : Ivica Cestarić, dipl.ing.prom.

Suradnici: Mirsad Navrboc, struč.spec.ing.aedif.
Ivan Krovinović, mag.ing.traff.

SADRŽAJ:

3.	TEHNIČKI OPIS.....	3
3.1	Uvod	3
3.2	Područje obuhvata	4
3.3	Analiza postojećeg stanja.....	5
3.4	Prometno rješenje	5
3.5	Pozicije postavljanja znakova	6
3.6	Dizajn i dimenzije znakova.....	6
3.7	Opis znakova korištenih u označavanju.....	6
3.8	Opis horizontalne prometne signalizacije - oznake na kolniku i drugim površinama	7

3. TEHNIČKI OPIS

3.1 Uvod

Na zahtjev naručitelja izrađena je ova **izmjena i dopuna prometnog elaborata za područje Općine Poveljana**.

Elaboratom je izvršen pregled svih postojećih znakova, opreme i signalizacije na prometnicama u zoni obuhvata. Analizu će se izvršiti izradom video zapisa svih prometnica u zoni obuhvata.

Za prometne znakove, signalizaciju i opremu za koje se utvrdilo da ne odgovara važećim propisima i pravilima struke predlaže se zamjena, odnosno dopuna.

Prikaz postojeće prometne opreme i prijedlog izmjena i dopuna prikazan je u grafičkim prilogima na odgovarajućim kartografskim podlogama (digitalni ortofoto).

U sklopu Elaborata izvršena je i analiza općeg stanja prometne infrastrukture cestovnog prometa s aspekta regulacije i organizacije prometnih tokova te s aspekta sigurnosti odvijanja prometa.

Prijedlog rješenja obuhvaća reviziju prometne opreme i signalizacije, a razrađeno je na način da izvođenje bude moguće temeljem Elaborata i Odluke JLS-a.

Elaborat je izrađen na osnovi :

- Relevantnih podloga spomenutog područja obuhvata (pregledna situacija, tlocrtni prikaz),
- Tehničke dokumentacije:
Prometni elaborat „Stalna regulacija prometa naselja Poveljana“ od tvrtke Donat d.o.o., Ruđera Boškovića 4/2, 23000 Zadar, broj projekta: 5512, direktor: Davor Dobrović dipl.ing.građ. G 1563,
- Obilazak terena,
- Konzultacije s naručiteljem.

3.3 Analiza postojećeg stanja

Analiza postojećeg stanja cestovne infrastrukture izvršena je na svim cestovnim prometnicama na području obuhvata. Analizom su obuhvaćeni prometni znakovi, oprema i signalizacija na cestama te osnovni geometrijski elementi prometnica, raskrižja i nogostupa koji imaju utjecaj na propusnu moć prometne mreže i razinu sigurnosti odvijanja prometa. Osim toga, analizirano je i opće stanje regulacije i organizacije prometnih tokova na području obuhvata.

Temeljem rezultata analiza za prometne znakove, signalizaciju i opremu koja nije u skladu sa zakonom, pravilnicima i normama predložena je zamjena, dopuna ili neko drugo rješenje usklađivanja s važećim propisima, a za geometrijske elemente koji su nepovoljni predložena je korekcija. Temeljem analiza regulacije i organizacije prometnih tokova predložena su rješenja promjene smjernosti i usmjerenja određenih ulica.

Analiza postojećeg stanja izvršena je izradom i analizom video zapisa, izvidom i mjerenjem stanja na terenu, analizom digitalne ortofoto podloge te analizom dostupne tehničke dokumentacije prometne opreme.

Video zapis je softversko rješenje koje omogućuje detaljno snimanje prometne infrastrukture digitalnom video kamerom visoke rezolucije iz perspektive vozača. Na taj način omogućena je naknadna analiza prometne infrastrukture pregledavanjem video zapisa.

3.4 Prometno rješenje

Prometnim elaboratom predložena su sljedeća rješenja:

- Rješenja vertikalne prometne signalizacije;
- Rješenja horizontalne prometne signalizacije;
- Rješenja prometne opreme

Za vertikalnu prometnu signalizaciju predlaže se uklanjanje svih postojećih znakova koji nisu u skladu s važećim Pravilnikom, ili su oštećeni ili dotrajali te njihova zamjena postavljanjem novih. Također se predlaže postavljanjem novih vertikalnih prometnih znakova kako bi se upotpunila postojeća vertikalna signalizacija u svrhu povećanja razine sigurnosti odvijanja prometa te kvalitetnijeg vođenja prometa i obavještanja sudionika u prometu.

Novo znakove potrebno je uskladiti s novim prijedlogom organizacije prometa (prijedlog jednosmjernih ulica). Signalizacija mora omogućiti jasno i nedvosmisleno odvijanje prometnih tokova motornog prometa i pješaka.

Novu vertikalnu prometnu signalizaciju potrebno je izvesti sukladno predloženom rješenju. Prikaz rješenja vertikalne prometne signalizacije dat je u grafičkom dijelu elaborata (nacrti 2.0. - 2.8.).

Za lokacije na kojima su utvrđeni nedostaci na horizontalnoj prometnoj signalizaciji potrebno je korigirati sukladno predloženom rješenju. Novu horizontalnu prometnu signalizaciju potrebno je izvesti sukladno predloženom rješenju. Rješenja horizontalne signalizacije definirana su nacrtima 2.0. - 2.8. u mjerilu 1:1000.

Horizontalna signalizaciju koja je izvedena sukladno propisima i pravilima struke, ali je dotrajala, nije navedena u troškovniku ovog projekta. Navedenu signalizaciju potrebno je obnoviti u sklopu redovitog održavanja prometnica.

Horizontalnu prometnu signalizaciju predviđenu elaboratom potrebno je izvesti u skladu sa Zakonom o sigurnosti prometa na cestama, Pravilnikom o prometnim znakovima, signalizaciji i opremi na cestama te ostalim hrvatskim propisima i normama kojima se regulira prometna signalizacija.

Za lokacije na kojima su utvrđeni nedostaci na prometnoj opremi dati su prijedlozi na nacrtima 2.0. - 2.8.

Prijedlozi se odnose na ugradnju prometnih zrcala, postavljanju ploča za označavanje zapreka, postavljanju uzdignutih ploha i postavljanju stupića za sprečavanje prolaza i usmjeravanja vozila. Prometnu opremu predviđenu elaboratom potrebno je izvesti u skladu sa Zakonom o sigurnosti prometa na cestama, Pravilnikom o prometnim znakovima, signalizaciji i opremi na cestama te ostalim hrvatskim propisima i normama kojima se regulira prometna signalizacija.

3.5 Pozicije postavljanja znakova

Pozicije postavljanja znakova određuje se na način da osiguraju jasno i pravovremeno davanje informacije vozačima o opasnostima i ograničenjima koja slijede na njihovom pravcu kretanja. Poziciju znakova treba prilagoditi ovisno o ograničenjima svake mikro lokaciji tako da osiguraju dobru vidljivost prometnog znaka iz perspektive vozača, a da se pritom optimalno uklapaju u raspoloživi prostor u zoni prometnice. Pozicije znakova se u pravilu postavljaju u koridoru prometnice odnosno u zemljišnom pojasu ceste i na katastarskoj čestici prometnice.

3.6 Dizajn i dimenzije znakova

Dizajn i dimenzije prometnih znakova definirani prema važećem Pravilniku o prometnim znakovima, opremi i signalizaciji na cestama (NN 92/19) te važećim hrvatskim normama.

3.7 Opis znakova korištenih u označavanju

Svu prometnu signalizaciju potrebno je postaviti prema situacijskom nacrtu elaborata.

Za izradu znakova potrebno je upotrijebiti retroreflektivne materijale stabilne na UV zračenje i aplikacijom nanešene na AL–podlogu debljine 2,00 - 3,00 mm (debljina u ovisnosti o certifikatu dobivenom na prometne znakove sukladno HRN EN 12899-1:2008), s pojačanim okvirom zbog kvalitete i trajnosti znakova.

Koeficijent retrorefleksije prometnih znakova mora biti u skladu s Pravilnikom o prometnim znakovima, signalizaciji i opremi na cestama (NN 92/19).

Elaboratom su predviđene sljedeće osnovne veličine prometnih znakova i prometne opreme:

- Prometni znak oblika trokuta, a=60 cm i a=90 cm,
- Prometni znak oblika kruga, \varnothing 40 cm i \varnothing 60 cm,
- Prometni znak oblika kvadrata, d=40x40 cm i d=60x60 cm,
- Dopunske ploče, d=40x20 cm, d=40x26 cm, d=40x40 cm, d=60x30 cm, d=60x40 cm i d=60x60 cm,
- Prometni znak obavijesti za vođenje prometa, d=100x24 cm i d=130x24 cm i d=130 x 48 cm,
- Prometno zrcalo oblika pravokutno oblika, d=80x60 cm,
- Stupići za sprečavanje prolaza i usmjeravanje vozila, minimalna visina 50 cm,

Pričvršćenje znakova mora biti izvedeno na način da s prednje strane nema vidljivih znakova pričvršćenja. Vijci i podložne pločice ne smiju biti od različitih materijala radi pojave elektrokorozije. Elementi za pričvršćivanje moraju biti izvedeni tako da se onemoguću okretanje prometnog znaka oko osi stupaca. Vijci se moraju osigurati protiv samoodvijanja.

Prometni znakovi se prema projektnom rješenju postavljaju na vlastite stupove-nosače promjera 63,5 mm izrađenih od Fe cijevi zaštićenih vrućim cinčanjem. Fezn stupovi znakova postavljaju se u betonske temelje minimalne kakvoće betona C 16/20, oblika

zarubljene piramide čije su stranice donjeg kvadrata 30 cm i gornjeg 20 cm. Visina zarubljene piramide iznosi minimalno 70 cm.

Pri postavljanju znak treba zakrenuti 3-5° u odnosu na os prometnice da se izbjegne intenzivna refleksija i smanji kontrast oznaka, znaka i pozadine koja je osvijetljena. Znakovi se postavljaju na način da ne zaklanjaju već postavljene prometne znakove.

Prometni znak postavlja se na visini od 1,4 do 2,20 m od površine kolnika do donjeg ruba znaka ili dopunske ploče postavljene ispod znaka. Najmanji vodoravni razmak prometnog znaka od ruba kolnika mora biti 0,3 metra. Stup prometnog znaka postavlja se u pravilu najviše 2,0 m od ruba kolnika.

Kod određivanja mikrolokacije na terenu dozvoljena su manja odstupanja, ako je to u funkciji bolje uočljivosti i vidljivosti, otklanjanje nepreglednosti, s time da uvijek budu ispoštovane propisane visine od tla do donjeg ruba znaka (visina od 1,40 m do 2,20 m).

3.8 Opis horizontalne prometne signalizacije - oznake na kolniku i drugim površinama

Vodoravne oznake na kolniku, predviđene ovim projektom moraju biti u skladu s OTU Knjiga VI - Oprema ceste 9-02, HRN U.S4. 221-230 i HRN EN 1423, 1424, 1463, 1463, 1790, 1871, 12802, 13212, 13459, 13197 - Materijali za oznake na kolniku; Pravilnikom o prometnim znakovima, signalizaciji i opremi na cestama prema kojima se izvode.

Za oznake na kolniku upotrebljava se materijal ili boja koji prilikom svoje aplikacije na kolnik ne smanjuju hvatljivost kolnika.

Oznake na kolniku ne smiju biti više od 0.6 cm iznad razine kolnika.

U skladu sa Pravilnikom o prometnim znakovima, signalizaciji i opremi na cestama elaboratom su predviđeni slijedeći elementi horizontalne signalizacije:

- Puna uzdužna crta - razdjelna, širine 0.10 m (H01),
- Puna uzdužna crta - rubna, širine 0.10 m (H02-1),
- Isprekidana uzdužna crta - razdjelna, širine 0.10 m (H03),
- Isprekidana uzdužna crta - rubna, širine 0.10 m (H04-1),
- Crta zaustavljanja - puna, širine 0.50 m (H14-1),
- Crta zaustavljanja - isprekidana, širine 0.50 m (H15),
- Pješački prijelaz (H19),
- Crte usmjeravanja - za oblikovanje prepreke na rubu ceste (H49),
- Zabranjeno zaustavljanje i parkiranje (H52),
- Mjesta za parkiranje - osoba s invaliditetom (H57),
- Mjesta za parkiranje - osoba s invaliditetom (H57-1),
- Uzdužno parkiranje (H61)
- Horizontalna oznaka STOP - (H63).

Prije početka izvođenja horizontalne prometne signalizacije podloga mora biti suha i čista zbog kvalitete prianjanja i garantirane trajnosti. Ispitivanje debljine vlažnog i suhog filma te klizavosti suhog filma treba izvršiti prema važećim normama. Nakon izvedbe izvođač je dužan pribaviti certifikat sukladnosti kvalitete ugrađenog materijala i primijenjene količine retroreflektivnih zrnaca i predati ih nadzornom tijelu. Boje i dimenzije oznaka određene su Pravilnikom o prometnim znakovima, signalizaciji i opremi na cestama i pripadajućim normama.

Zagreb, kolovoz 2023.

Projektant :
Ivica Cestarić, dipl.ing.prom.

Naručitelj : OPĆINA POVLJANA
Stjepana Radića 20,
23249 Poveljana, Otok Pag

Zahvat : Izmjena i dopuna prometnog elaborata za područje Općine
Poveljana

Lokacija : Općina Poveljana

Razina projekta : Elaborat

Vrsta projekta : Prometni elaborat

Oznaka elaborata : PE-06-08/23

Prilog 4 : **SPECIFIKACIJA POTREBNE
PROMETNE SIGNALIZACIJE**









Projektant : Ivica Cestarić, dipl.ing.prom.


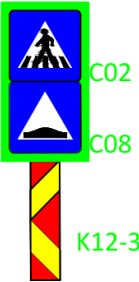



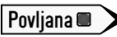


Suradnici: Ivan Krovinović, mag.ing.traff.
Mirsad Navrboc, mag.ing.traff.














SADRŽAJ:








4. SPECIFIKACIJA POTREBNE PROMETNE SIGNALIZACIJE 3












4. SPECIFIKACIJA OPREME I RADOVA









SPECIFIKACIJA POTREBNE PROMETNE SIGNALIZACIJE				
REDNI BROJ	IZGLED ZNAKA / HOR. OZNAKE	OZNAKA / DIMENZIJE	KOEF. RETRO-REFLEKSIJE	BR. KOMADA I POSTAVLANJE
1.	 B31	B31 - Ø60 cm	RA1	1 Postavlja se na dva stupa Ø63,5 mm duljine 2,7 m.
2.	 A21 70 m E01 40 B30	A21 - a=90 cm E01 - d=60 x 30 cm B30 - Ø60 cm Kontrastna pravokutna ploča fluorescentne žuto - zelene boje d=110 x 200 cm	RA3	1 Postavlja se na četiri stupa Ø63,5 mm duljine 4,1 m.
3.	 C02	C02 - d=60 x 60 cm	RA2	2 Postavlja se ispod postojećeg PZ B02 na dva stupa Ø63,5 mm duljine 4,1 m.
4.	 B02 C02	B02 - d=60 x 60 cm C02 - d=60 x 60 cm	RA2	2 Postavlja se na dva stupa Ø63,5 mm duljine 4,1 m.
5.	 Naselje Dubrovnik C78-1	C78-1 d=130 x 48 cm	RA1	1 Postavlja se na četiri stupa Ø63,5 mm duljine 2,58 m.
6.	 C09	C09 - Ø60 cm	RA1	1 Postavlja se ispod postojećeg PZ B30 na dva stupa Ø63,5 mm duljine 3,3 m.
7.	 B31	B31 - Ø60 cm	RA1	1 Postavlja se na dva stupa Ø63,5 mm duljine 3,5 m.
8.	 Zadar 44 km C78-1 Pag 11 km C78-1	C78-1 d=130 x 24 cm C78-1 d=130 x 24 cm	RA1	1 Postavlja se na četiri stupa Ø63,5 mm duljine 3,38 m.

SPECIFIKACIJA POTREBNE PROMETNE SIGNALIZACIJE				
REDNI BROJ	IZGLED ZNAKA / HOR. OZNAKE	OZNAKA / DIMENZIJE	KOEF. RETRO-REFLEKSIJE	BR. KOMADA I POSTAVLJANJE
9.	 C23	C23 - d=60 x 60 cm	RA1	2 Postavlja se na dva stupa Ø63,5 mm duljine 3,5 m.
10.	 C02 C08 K12-3	C02 - d=60 x 60 cm C08 - d=60 x 60 cm K12-3 - d=30 x 100 cm Kontrastna pravokutna ploča fluorescentne žuto - zelene boje d=80 x 140 cm	RA3	18 Postavlja se na dva stupa Ø63,5 mm duljine 4,3 m.
11.	 K12-2	K12-2 d=30 x 100 cm	RA3	26 Postavlja se na dva stupa Ø63,5 mm duljine 2 m.
12.	 B02	B02 - d=60 x 60 cm	RA2	31 Postavlja se na dva stupa Ø63,5 mm duljine 3,5 m.
13.	 A03	A03 - a=90 cm	RA1	1 Postavlja se na dva stupa Ø63,5 mm duljine 3 m.
14.	 C78-1	C78-1 d=100 x 24 cm	RA1	1 Postavlja se na četiri stupa Ø63,5 mm duljine 2,34 m.
15.	 C22	C22 - d=60 x 60 cm	RA2	1 Postavlja se ispod postojećeg PZ A22-1 na četiri stupa Ø63,5 mm duljine 4,1 m.
16.	 C22	C22 - d=60 x 60 cm	RA2	1 Postavlja se ispod postojećeg PZ C03 na stup JV na visinu od 2,2 m.















SPECIFIKACIJA POTREBNE PROMETNE SIGNALIZACIJE				
REDNI BROJ	IZGLED ZNAKA / HOR. OZNAKE	OZNAKA / DIMENZIJE	KOEF. RETRO-REFLEKSIJE	BR. KOMADA I POSTAVLANJE
17.	 E01	E01 - d=60 x 30 cm	RA2	1 Postavlja se ispod postojećeg PZ A21 na dva stupa Ø63,5 mm duljine 4,7 m.
18.	 C68	C68 - d=40 x 40 cm	RA1	8 Postavlja se na dva stupa Ø63,5 mm duljine 3,3 m.
19.	 E14-1	E14-1 d=60 x 60 cm	RA2	1 Postavlja se ispod postojećeg PZ B02 na dva stupa Ø63,5 mm duljine 4,1 m.
20.	 C06  E14	C06 - d=60 x 60 cm E14 - d=60 x 60 cm	RA1	1 Postavlja se na dva stupa Ø63,5 mm duljine 4,1 m.
21.	 C06  E14	C06 - d=60 x 60 cm E14 - d=60 x 60 cm	RA1	1 Postavlja se na dva stupa Ø63,5 mm duljine 4,1 m.
22.	 B02  E14-1	B02 - d=60 x 60 cm E14-1 d=60 x 60 cm	RA2	3 Postavlja se na dva stupa Ø63,5 mm duljine 4,1 m.
23.	 C06  E14	C06 - d=60 x 60 cm E14 - d=60 x 60 cm	RA1	4 Postavlja se na dva stupa Ø63,5 mm duljine 4,1 m.
24.	 C06  E14	C06 - d=60 x 60 cm E14 - d=60 x 60 cm	RA1	4 Postavlja se na dva stupa Ø63,5 mm duljine 4,1 m.

SPECIFIKACIJA POTREBNE PROMETNE SIGNALIZACIJE				
REDNI BROJ	IZGLED ZNAKA / HOR. OZNAKE	OZNAKA / DIMENZIJE	KOEF. RETRO-REFLEKSIJE	BR. KOMADA I POSTAVLANJE
25.	 C39 E05 E05	C39 - d=60 x 60 cm E05 - d=60 x 60 cm E05 - d=60 x 30 cm	RA1	1 Postavlja se na dva stupa Ø63,5 mm duljine 4,4 m.
26.	 C39 E11 E05	C39 - d=60 x 60 cm E11 - d=60 x 30 cm E05 - d=60 x 40 cm	RA1	1 Postavlja se na dva stupa Ø63,5 mm duljine 4,2 m.
27.	 C39 E05 E05	C39 - d=60 x 60 cm E05 - d=60 x 60 cm E05 - d=60 x 30 cm	RA1	1 Postavlja se na dva stupa Ø63,5 mm duljine 4,4 m.
28.	 K28	K28 - d=80 x 60 cm	RA1	10 Postavlja se na dva stupa Ø63,5 mm duljine 3,5 m.
29.	 K37	K37 - h= min 50 cm	RA1	42 Minimalna visina stupa 50 cm.
30.	 C08 K12-3	C08 - d=60 x 60 cm K12-3 d=30 x 100 cm	RA3	8 Postavlja se na dva stupa Ø63,5 mm duljine 3,5 m.
31.	 B46-1	B46-1 - Ø60 cm	RA1	1 Postavlja se na dva stupa Ø63,5 mm duljine 3,5 m.

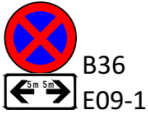
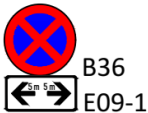

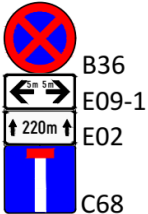
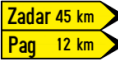



SPECIFIKACIJA POTREBNE PROMETNE SIGNALIZACIJE				
REDNI BROJ	IZGLED ZNAKA / HOR. OZNAKE	OZNAKA / DIMENZIJE	KOEF. RETRO-REFLEKSIJE	BR. KOMADA I POSTAVLANJE
32.	 B45	B45 - Ø40 cm	RA1	7 Postavlja se na dva stupa Ø63,5 mm duljine 3,3 m.
33.	 B04	B04 - Ø40 cm	RA1	11 Postavlja se na dva stupa Ø63,5 mm duljine 3,3 m.
34.	 C05	C05 - d=40 x 40 cm	RA1	7 Postavlja se na dva stupa Ø63,5 mm duljine 3,3 m.
35.	 B02  E14-1	B02 - d=60 x 60 cm E14-1 d=60 x 60 cm	RA2	1 Postavlja se na dva stupa Ø63,5 mm duljine 4,1 m.
36.	 C06  E14	C06 - d=60 x 60 cm E14 - d=60 x 60 cm	RA1	1 Postavlja se na dva stupa Ø63,5 mm duljine 4,1 m.
37.	 C06  E14	C06 - d=60 x 60 cm E14 - d=60 x 60 cm	RA1	1 Postavlja se na dva stupa Ø63,5 mm duljine 4,1 m.
38.	 E14-1	E14-1 d=60 x 60 cm	RA2	1 Postavlja se ispod postojećeg PZ B02 na dva stupa Ø63,5 mm duljine 4,1 m.
39.	 B46-1	B46-1 - Ø40 cm	RA1	1 Postavlja se na dva stupa Ø63,5 mm duljine 3,3 m.

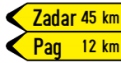







SPECIFIKACIJA POTREBNE PROMETNE SIGNALIZACIJE				
REDNI BROJ	IZGLED ZNAKA / HOR. OZNAKE	OZNAKA / DIMENZIJE	KOEF. RETRO-REFLEKSIJE	BR. KOMADA I POSTAVLANJE
40.	 B46	B46 - Ø40 cm	RA1	2 Postavlja se na dva stupa Ø63,5 mm duljine 3,3 m.
41.	 B02 B46-2	B02 - d=60 x 60 cm B46-2 - Ø60 cm	RA2	1 Postavlja se na dva stupa Ø63,5 mm duljine 4,1 m.
42.	 B02 B45-1	B02 - d=60 x 60 cm B45-1 - Ø60 cm	RA2	3 Postavlja se na dva stupa Ø63,5 mm duljine 4,1 m.
43.	 B02 B45-2	B02 - d=60 x 60 cm B45-2 - Ø60 cm	RA2	2 Postavlja se na dva stupa Ø63,5 mm duljine 4,1 m.
44.	 A16	A16 - a=60 cm	RA1	3 Postavlja se na dva stupa Ø63,5 mm duljine 3,5 m.
45.	 B45-3	B45-3 - Ø40 cm	RA1	2 Postavlja se na dva stupa Ø63,5 mm duljine 3,3 m.
46.	 B45-4	B45-4 - Ø40 cm	RA1	1 Postavlja se na dva stupa Ø63,5 mm duljine 3,3 m.
47.	 B02 E14-1	B02 - d=60 x 60 cm E14-1 d=60 x 60 cm	RA2	1 Postavlja se na dva stupa Ø63,5 mm duljine 4,1 m.









SPECIFIKACIJA POTREBNE PROMETNE SIGNALIZACIJE				
REDNI BROJ	IZGLED ZNAKA / HOR. OZNAKE	OZNAKA / DIMENZIJE	KOEF. RETRO-REFLEKSIJE	BR. KOMADA I POSTAVLANJE
48.	B02 E14-1	B02 - d=60 x 60 cm E14-1 d=60 x 60 cm	RA2	1 Postavlja se na dva stupa Ø63,5 mm duljine 4,1 m.
49.	C06 E14	C06 - d=60 x 60 cm E14 - d=60 x 60 cm	RA1	1 Postavlja se na dva stupa Ø63,5 mm duljine 4,1 m.
50.	C06 E14	C06 - d=60 x 60 cm E14 - d=60 x 60 cm	RA1	1 Postavlja se na dva stupa Ø63,5 mm duljine 4,1 m.
51.	B30 B31	B30 - Ø60 cm B31 - Ø60 cm	RA1	1 Postavlja se na dva stupa Ø63,5 mm duljine 4,1 m.
52.	A05-1	Modificirani A05-1 a=90 cm	RA1	1 Postavlja se na dva stupa Ø63,5 mm duljine 3 m.
53.	A05	Modificirani A05 a=90 cm	RA1	1 Postavlja se na dva stupa Ø63,5 mm duljine 3 m.
54.	B30 B31	B30 - Ø60 cm B31 - Ø60 cm	RA1	1 Postavlja se na dva stupa Ø63,5 mm duljine 3,3 m.
55.	B30 B31	B30 - Ø60 cm B31 - Ø60 cm	RA1	1 Postavlja se na dva stupa Ø63,5 mm duljine 3,3 m.










SPECIFIKACIJA POTREBNE PROMETNE SIGNALIZACIJE				
REDNI BROJ	IZGLED ZNAKA / HOR. OZNAKE	OZNAKA / DIMENZIJE	KOEF. RETRO-REFLEKSIJE	BR. KOMADA I POSTAVLANJE
56.	 B30	B30 - Ø60 cm	RA1	1 Postavlja se na dva stupa Ø63,5 mm duljine 2,7 m.
57.	  C09	B30 - Ø60 cm C09 - Ø60 cm	RA1	1 Postavlja se na dva stupa Ø63,5 mm duljine 3,3 m.
58.	  E14-1	B02 - d=60 x 60 cm E14-1 d=60 x 60 cm	RA2	1 Postavlja se na dva stupa Ø63,5 mm duljine 3,3 m.
59.	  E14	C06 - d=60 x 60 cm E14 - d=60 x 60 cm	RA1	1 Postavlja se na dva stupa Ø63,5 mm duljine 3,3 m.
60.	 C06	C06 - d=60 x 60 cm	RA1	1 Postavlja se iznad postojećeg PZ E14 na dva stupa Ø63,5 mm duljine 3,3 m.
61.	 B36	B36 - Ø40 cm	RA1	3 Postavlja se na dva stupa Ø63,5 mm duljine 3,3 m.
62.	  E09-1	B36 - Ø60 cm E09-1 d=60 x 30 cm	RA1	1 Postavlja se na dva stupa Ø63,5 mm duljine 3,8 m.
63.	   E05	C39 - d=60 x 60 cm E11 - d=60 x 30 cm E05 - d=60 x 30 cm	RA1	1 Postavlja se na dva stupa Ø63,5 mm duljine 4,1 m.










SPECIFIKACIJA POTREBNE PROMETNE SIGNALIZACIJE				
REDNI BROJ	IZGLED ZNAKA / HOR. OZNAKE	OZNAKA / DIMENZIJE	KOEF. RETRO-REFLEKSIJE	BR. KOMADA I POSTAVLANJE
64.	B36 E09-1	B36 - Ø40 cm E09-1 d=40 x 20 cm	RA1	1 Postavlja se na dva stupa Ø63,5 mm duljine 3,5 m.
65.	B36 E09-1	B36 - Ø40 cm E09-1 d=40 x 20 cm	RA1	1 Postavlja se iznad postojećeg PZ C68 na dva stupa Ø63,5 mm duljine 3,9 m.
66.	B03	B03 - Ø40 cm	RA1	1 Postavlja se na dva stupa Ø63,5 mm duljine 2,5 m.
67.	B36 E09-1 E02 C68	B36 - Ø40 cm E09-1 d=40 x 20 cm E02 - d=40 x 20 cm C68 - d=40 x 40 cm	RA1	1 Postavlja se na dva stupa Ø63,5 mm duljine 4,1 m.
68.	C78-1 C78-1	C78-1 d=100 x 24 cm C78-1 d=100 x 24 cm	RA1	1 Postavlja se na četiri stupa Ø63,5 mm duljine 3,38 m.
69.	C06 E14	C06 - d=60 x 60 cm E14 - d=60 x 60 cm	RA1	1 Postavlja se na dva stupa Ø63,5 mm duljine 4,1 m.
70.	C06 E14	C06 - d=60 x 60 cm E14 - d=60 x 60 cm	RA1	1 Postavlja se na dva stupa Ø63,5 mm duljine 4,1 m.
71.	E14-1	E14-1 d=60 x 60 cm	RA2	1 Postavlja se ispod postojećeg PZ B02 na dva stupa Ø63,5 mm duljine 4,1 m.






SPECIFIKACIJA POTREBNE PROMETNE SIGNALIZACIJE				
REDNI BROJ	IZGLED ZNAKA / HOR. OZNAKE	OZNAKA / DIMENZIJE	KOEF. RETRO-REFLEKSIJE	BR. KOMADA I POSTAVLANJE
64.	 B36 E09-1	B36 - Ø40 cm E09-1 d=40 x 20 cm	RA1	1 Postavlja se na dva stupa Ø63,5 mm duljine 3,5 m.
65.	 B36 E09-1	B36 - Ø40 cm E09-1 d=40 x 20 cm	RA1	1 Postavlja se iznad postojećeg PZ C68 na dva stupa Ø63,5 mm duljine 3,9 m.
66.	 B03	B03 - Ø40 cm	RA1	1 Postavlja se na dva stupa Ø63,5 mm duljine 2,5 m.
67.	 B36 E09-1 E02 C68	B36 - Ø40 cm E09-1 d=40 x 20 cm E02 - d=40 x 20 cm C68 - d=40 x 40 cm	RA1	1 Postavlja se na dva stupa Ø63,5 mm duljine 4,1 m.
68.	 C78-1 C78-1	C78-1 d=100 x 24 cm C78-1 d=100 x 24 cm	RA1	1 Postavlja se na četiri stupa Ø63,5 mm duljine 3,38 m.
69.	 C06 E14	C06 - d=60 x 60 cm E14 - d=60 x 60 cm	RA1	1 Postavlja se na dva stupa Ø63,5 mm duljine 4,1 m.
70.	 C06 E14	C06 - d=60 x 60 cm E14 - d=60 x 60 cm	RA1	1 Postavlja se na dva stupa Ø63,5 mm duljine 4,1 m.
71.	 E14-1	E14-1 d=60 x 60 cm	RA2	1 Postavlja se ispod postojećeg PZ B02 na dva stupa Ø63,5 mm duljine 4,1 m.

SPECIFIKACIJA POTREBNE PROMETNE SIGNALIZACIJE				
REDNI BROJ	IZGLED ZNAKA / HOR. OZNAKE	OZNAKA / DIMENZIJE	KOEF. RETRO-REFLEKSIJE	BR. KOMADA I POSTAVLANJE
72.	 C78-1 C78-1	C78-1 d=100 x 24 cm C78-1 d=100 x 24 cm	RA1	1 Postavlja se na četiri stupa Ø63,5 mm duljine 3,38 m.
73.	 E14-1	E14-1 d=60 x 60 cm	RA2	2 Postavlja se ispod postojećeg PZ B02 na dva stupa Ø63,5 mm duljine 4,1 m.
74.	 E01	E01 - d=60 x 30 cm	RA1	1 Postavlja se ispod postojećeg PZ C39 na dva stupa Ø63,5 mm duljine 3,8 m.
75.	 C47	C47 - d=40 x 40 cm	RA1	1 Postavlja se na dva stupa Ø63,5 mm duljine 3,3 m.
76.	 E03	E03 - d=60 x 30 cm	RA1	1 Postavlja se ispod postojećeg PZ C39 na dva stupa Ø63,5 mm duljine 3,8 m.
77.	 C39 E05 E05	C39 - d=40 x 40 cm E05 - d=40 x 26 cm E05 - d=40 x 20 cm	RA1	1 Postavlja se na dva stupa Ø63,5 mm duljine 3,76 m.
78.	 C39 E05 E05	C39 - d=40 x 40 cm E05 - d=40 x 40 cm E05 - d=40 x 20 cm	RA1	1 Postavlja se na dva stupa Ø63,5 mm duljine 3,9 m.
79.	 E05	E05 - d=60 x 40 cm	RA1	2 Postavlja se ispod postojećeg PZ C39 na dva stupa Ø63,5 mm duljine 3,9 m.

SPECIFIKACIJA POTREBNE PROMETNE SIGNALIZACIJE				
REDNI BROJ	IZGLED ZNAKA / HOR. OZNAKE	OZNAKA / DIMENZIJE	KOEF. RETRO-REFLEKSIJE	BR. KOMADA I POSTAVLANJE
80.	 C39 E11 E05	C39 - d=40 x 40 cm E11 - d=40 x 20 cm E05 - d=40 x 20 cm	RA1	1 Postavlja se na dva stupa Ø63,5 mm duljine 4,1 m.
81.	 B05	B05 - Ø40 cm	RA1	2 Postavlja se na dva stupa Ø63,5 mm duljine 3,3 m.
82.	 C01	C01 - d=40 x 40 cm	RA1	2 Postavlja se na dva stupa Ø63,5 mm duljine 3,3 m.
83.	 B45-1 E05	B45-1 - Ø40 cm E05 - d=40 x 26 cm	RA1	1 Postavlja se na dva stupa Ø63,5 mm duljine 3,56 m.
84.	 B03 E05	B03 - Ø40 cm E05 - d=40 x 26 cm	RA1	1 Postavlja se iznad postojećeg PZ C05 na stup JV na visinu 2,2 m.
85.	 C39 E01	C39 - d=60 x 60 cm E01 - d=60 x 30 cm	RA1	1 Postavlja se ispod postojećeg PZ C06 na dva stupa Ø63,5 mm duljine 4,4 m.
86.	 B45	B45 - Ø60 cm	RA1	1 Postavlja se ispod postojećeg PZ B36 na dva stupa Ø63,5 mm duljine 4,1 m.
87.	 B45	B45 - Ø60 cm	RA1	1 Postavlja se na dva stupa Ø63,5 mm duljine 3,5 m.

SPECIFIKACIJA POTREBNE PROMETNE SIGNALIZACIJE				
REDNI BROJ	IZGLED ZNAKA / HOR. OZNAKE	OZNAKA / DIMENZIJE	KOEF. RETRO-REFLEKSIJE	BR. KOMADA I POSTAVLJANJE
88.	 E14	E14 - d=60 x 60 cm	RA1	1 Postavlja se ispod postojećeg PZ C06 na dva stupa Ø63,5 mm duljine 4,1 m.
89.	 E14-1	E14-1 d=60 x 60 cm	RA2	1 Postavlja se ispod postojećeg PZ B02 na dva stupa Ø63,5 mm duljine 4,1 m.
90.	 B36 E09-1 E02	B45 - Ø60 cm E09-1 d=60 x 30 cm E02 - d=60 x 30 cm	RA1	1 Postavlja se na dva stupa Ø63,5 mm duljine 4,1 m.
91.	 B30	B30 - Ø60 cm	RA1	14 Postavlja se na dva stupa Ø63,5 mm duljine 2,7 m.
92.	 B19	B19 - Ø60 cm	RA1	3 Postavlja se na dva stupa Ø63,5 mm duljine 2,7 m.
93.	 H01	H01	-	Širina - 0,10 m Luk = 713 m
94.	 H03	H03	-	Širina - 0,10 m, crta/praznina/crta: 1,00 / 1,00 / 1,00 m, Luk = 614 m
95.	 H04-1	H04-1	-	Širina - 0,10 m, crta/praznina/crta: 1,00 / 1,00 / 1,00 m, Luk = 19 m
96.	 H07-3	H07-3	-	Širina - 0,30 m, crta/praznina/crta: 1,00 / 1,00 / 1,00 m, Luk = 14 m

SPECIFIKACIJA POTREBNE PROMETNE SIGNALIZACIJE				
REDNI BROJ	IZGLED ZNAKA / HOR. OZNAKE	OZNAKA / DIMENZIJE	KOEF. RETRO-REFLEKSIJE	BR. KOMADA I POSTAVLANJE
97.		H14-1	-	Širina - 0,50 m Luk = 104 m
98.		H15	-	Širina - 0,50 m Luk = 45 m
99.		H50	-	Površina = 183 m ²
100.		H52	-	Širina - 0,10 m Luk = 12 m
101.		H53 - 1	-	1 kom.
102.		H57	-	2 kom.
103.		H57 - 1	-	3 kom.
104.		H61	-	6 kom.
105.		H61 - 1	-	12 kom.

SPECIFIKACIJA POTREBNE PROMETNE SIGNALIZACIJE				
REDNI BROJ	IZGLED ZNAKA / HOR. OZNAKE	OZNAKA / DIMENZIJE	KOEF. RETRO-REFLEKSIJE	BR. KOMADA I POSTAVLANJE
106.		H63	-	38 kom.
107.		H19	-	Širina - 3,00 m Površina - 82 m ²
108.		CRVENA BOJA	-	Površina - 360 m ²
109.		H55-3	-	Površina - 59 m ²
110.		K36	-	13 kom.

Projektant:

(Ivica Cestarić, dipl.ing.prom.)

Naručitelj : OPĆINA POVLJANA
Stjepana Radića 20,
23249 Poveljana, Otok Pag

Zahvat : Izmjena i dopuna prometnog elaborata za područje Općine
Poveljana

Lokacija : Općina Poveljana

Razina projekta : Elaborat

Vrsta projekta : Prometni elaborat

Oznaka elaborata : PE-06-08/23

Prilog 5 : **PROCJENA TROŠKOVA**

Projektant : Ivica Cestarić, dipl.ing.prom.

Suradnici: Ivan Krovinović, mag.ing.traff.
Mirsad Navrboc, struč.spec.ing.aedif.

SADRŽAJ:

5. PROCJENA TROŠKOVA 3

5. PROCJENA TROŠKOVA

Temeljem članka 6. Pravilnika o sadržaju, namjeni i razini razrade prometnog elaborata za ceste (N.N. br. 140/13), a u skladu s izrađenom projektnom dokumentacijom, te prema procjeni projektanta, daje se iskaz procijenjenih troškova građenja:

Iznos PDV-a (25%)

RADOVI:	Cijena bez PDV-a	Cijena s PDV-om
PROMETNA SIGNALIZACIJA	68.000,00 €	85.000,00 €
UKUPNO	68.000,00 €	85.000,00 €

Projektant:

(Ivica Cestarić, dipl.ing.prom.)

Naručitelj : OPĆINA POVLJANA
Stjepana Radića 20,
23249 Poveljana, Otok Pag

Zahvat : Izmjena i dopuna prometnog elaborata za područje Općine
Poveljana

Lokacija : Općina Poveljana

Razina projekta : Elaborat

Vrsta projekta : Prometni elaborat

Oznaka elaborata : PE-06-08/23

Prilog 4 : **POPIS PRILOGA**

Projektant : Ivica Cestarić, dipl.ing.prom.

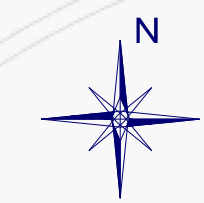
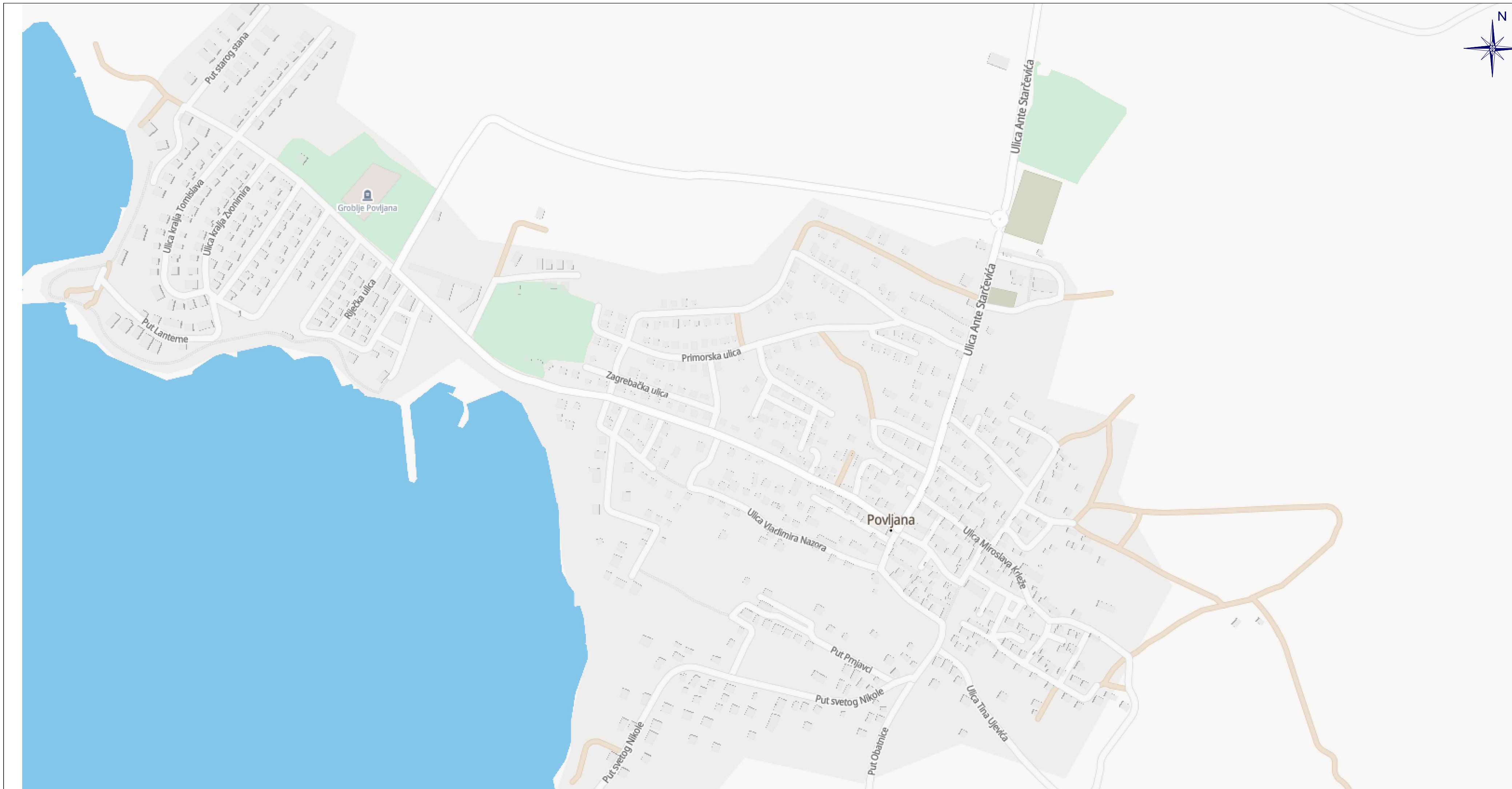
Suradnici: Mirsad Navrboc, struč.spec.ing.aedif.
Ivan Krovinović, mag.ing.traff.

POPIS PRILOGA

OZNAKA GRAFIČKOG PRIKAZA	NAZIV GRAFIČKOG PRIKAZA	MJERILO	LISTOVA
PE-06-08/23-0.1.	PREGLEDNA SITUACIJA	-	1
PE-06-08/23-1.0.	SITUACIJA POSTOJEĆEG STANJA LOKACIJA 1	1:1000	1
PE-06-08/23-1.1.	SITUACIJA POSTOJEĆEG STANJA LOKACIJA 2	1:1000	1
PE-06-08/23-1.2.	SITUACIJA POSTOJEĆEG STANJA LOKACIJA 3	1:1000	1
PE-06-08/23-1.3.	SITUACIJA POSTOJEĆEG STANJA LOKACIJA 4	1:1000	1
PE-06-08/23-2.0.	SITUACIJA PROJEKTIRANOG STANJA LOKACIJA 1	1:1000	1
PE-06-08/23-2.1.	SITUACIJA PROJEKTIRANOG STANJA LOKACIJA 2	1:1000	1
PE-06-08/23-2.2.	SITUACIJA PROJEKTIRANOG STANJA LOKACIJA 2.1.	1:1000	1
PE-06-08/23-2.3.	SITUACIJA PROJEKTIRANOG STANJA LOKACIJA 2.2.	1:1000	1
PE-06-08/23-2.4.	SITUACIJA PROJEKTIRANOG STANJA LOKACIJA 2.3.	1:1000	1
PE-06-08/23-2.5.	SITUACIJA PROJEKTIRANOG STANJA LOKACIJA 2.4.	1:1000	1
PE-06-08/23-2.6.	SITUACIJA PROJEKTIRANOG STANJA LOKACIJA 2.5.	1:1000	1
PE-06-08/23-2.7.	SITUACIJA PROJEKTIRANOG STANJA LOKACIJA 3	1:1000	1
PE-06-08/23-2.8.	SITUACIJA PROJEKTIRANOG STANJA LOKACIJA 4	1:1000	1
PE-06-08/23-3.0.	SITUACIJA - PROMETNI TOKOVI LOKACIJA 1	1:1000	1
PE-06-08/23-3.1.	SITUACIJA - PROMETNI TOKOVI LOKACIJA 2	1:1000	1
PE-06-08/23-3.2.	SITUACIJA - PROMETNI TOKOVI LOKACIJA 3	1:1000	1
PE-06-08/23-3.3.	SITUACIJA - PROMETNI TOKOVI LOKACIJA 4	1:1000	1


Projektant:

(Ivica Cestarić, dipl.ing.prom.)




LEGENDA:

- Uređenje prometa na području općine Povljana

R.BR.	DATUM	OPIS IZMJENE	POTPIS
 LIDER PROJEKT d.o.o. Šatornja 47, 44 400 Glina		Naziv elaborata: IZMJENA I DOPUNA PROMETNOG ELABORATA ZA PODRUČJE OPĆINE POVLJANA	
Naručitelj: OPĆINA POVLJANA Stjepana Radića 20, 23249 Povljana, Otok Pag		Naziv grafičkog priloga: PREGLEDNA SITUACIJA	
Projektant: Ivica Cestarić, dipl.ing.prom. Suradnik projektanta: Ivan Krovinović, mag.ing.traff. Mirsad Navrboc, struč.spec.ing.aedif.		Zahvat: IZMJENA I DOPUNA PROMETNOG ELABORATA ZA PODRUČJE OPĆINE POVLJANA RAZINA PROJEKTA: PROMETNI ELABORAT ZAJEDNIČKA OZNAKA PROJEKTA: -	
Izradio: -		OZNAKA ELABORATA: PE-06-08/23 Revizija: 0	
		Mapa: 1/1	
		Mjesto i datum izrade: Zagreb, kolovoz 2023.	
		Mjerilo: -	
		Oznaka grafičkog prikaza: PE-06-08/23-0.1.	
		List/Listova: 1/18	




LEGENDA:

-  • Postojeća prometna signalizacija (crno/bijeli)

R.BR.	DATUM	OPIS IZMJENE	POTPIS
Naručitelj:		LIDER PROJEKT d.o.o. Šatornja 47, 44 400 Glina	Naziv elaborata:
Projektant:		OPĆINA POVLJANA Stjepana Radića 20, 23249 Povljana, Otok Pag	IZMJENA I DOPUNA PROMETNOG ELABORATA ZA PODRUČJE OPĆINE POVLJANA
Suradnik projektanta:		Ivan Krovinović, mag.ing.traff. Mirsad Navrboc, struč.spec.ing.aedif.	Naziv grafičkog priloga:
Izradio:			SITUACIJA POSTOJEĆEG STANJA LOKACIJA 1
Revizija:		0	Mjesto i datum izrade: Zagreb, kolovoz 2023.
Mapa:		1/1	Mjerilo: 1:1000
			Oznaka grafičkog prikaza: PE-06-08/23-1.0.
			List/Listova: 2/18



LEGENDA:

-  • Postojeća prometna signalizacija (crno/bijeli)

R.B.R.	DATUM	OPIS IZMJENE	POTPIS
 LIDER PROJEKT d.o.o. Satomnja 47, 44 400 Glina		Naziv elaborata: IZMJENA I DOPUNA PROMETNOG ELABORATA ZA PODRUČJE OPĆINE POVLJANA	
Naručitelj: OPĆINA POVLJANA Stjepana Radića 20, 23249 Povljana, Otok Pag		Naziv grafičkog priloga: SITUACIJA POSTOJEĆEG STANJA LOKACIJA 2	
Projektant: Ivica Cestarić, dipl.ing.prom.		Zahtjev: IZMJENA I DOPUNA PROMETNOG ELABORATA ZA PODRUČJE OPĆINE POVLJANA	
Suradnik projektanta: Ivan Krovinić, mag.ing.traff. Mirsad Navroic, struc.spec.ing.aedif.		RAZINA PROJEKTA: PROMETNI ELABORAT ZAJEDNIČKA OZNAKA PROJEKTA:	
Izradio:		OZNAKA ELABORATA: PE-06-08/23	
REVIZIJA: 0		Mjesta i datum izrade: Zagreb, kolovoz 2023.	
Mapa: 1/1		Mjerilo: 1:1000	
Oznaka grafičkog prikaza: PE-06-08/23-1.1.		List/Listova: 3/18	




LEGENDA:

-  • Postojeća prometna signalizacija (crno/bijeli)

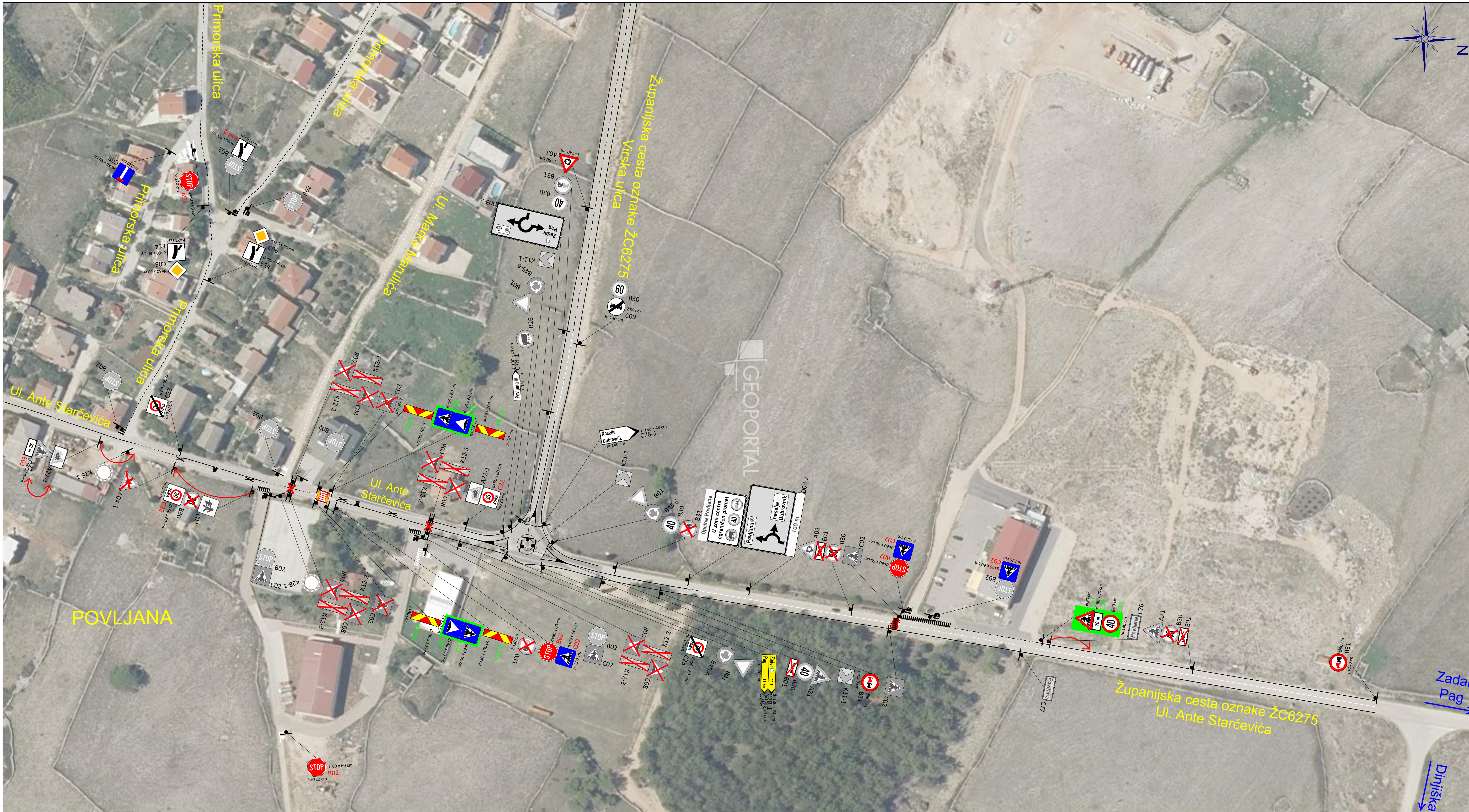
R.BR.	DATUM	OPIS IZMJENE	POTPIS
LIDER PROJEKT d.o.o. Šatornja 47, 44 400 Glin		Naziv elaborata:	
Naručitelj: OPĆINA POVLJANA Stjepana Radića 20, 23249 Povljana, Otok Pag		IZMJENA I DOPUNA PROMETNOG ELABORATA ZA PODRUČJE OPĆINE POVLJANA	
Projektant: Ivica Cestarić, dipl.ing.prom.	Zahvat: IZMJENA I DOPUNA PROMETNOG ELABORATA ZA PODRUČJE OPĆINE POVLJANA	Naziv grafičkog priloga:	
Suradnik projektanta: Ivan Krovčević, mag.ing.traff. Mirsad Navrboc, struč.spec.ing.aedif.	RAZINA PROJEKTA: PROMETNI ELABORAT ZAJEDNIČKA OZNAKA PROJEKTA: -	SITUACIJA POSTOJEĆEG STANJA LOKACIJA 3	
Izradio:	OZNAKA ELABORATA: PE-06-08/23	Mjesto i datum izrade: Zagreb, kolovoz 2023.	
Revizija: 0	Mapa: 1/1	Mjerilo: 1:1000	Oznaka grafičkog prikaza: PE-06-08/23-1.2. List/Listova: 4/18



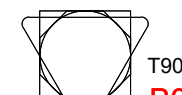






LEGENDA:

-  • Postojeća prometna signalizacija (crno/bijeli)

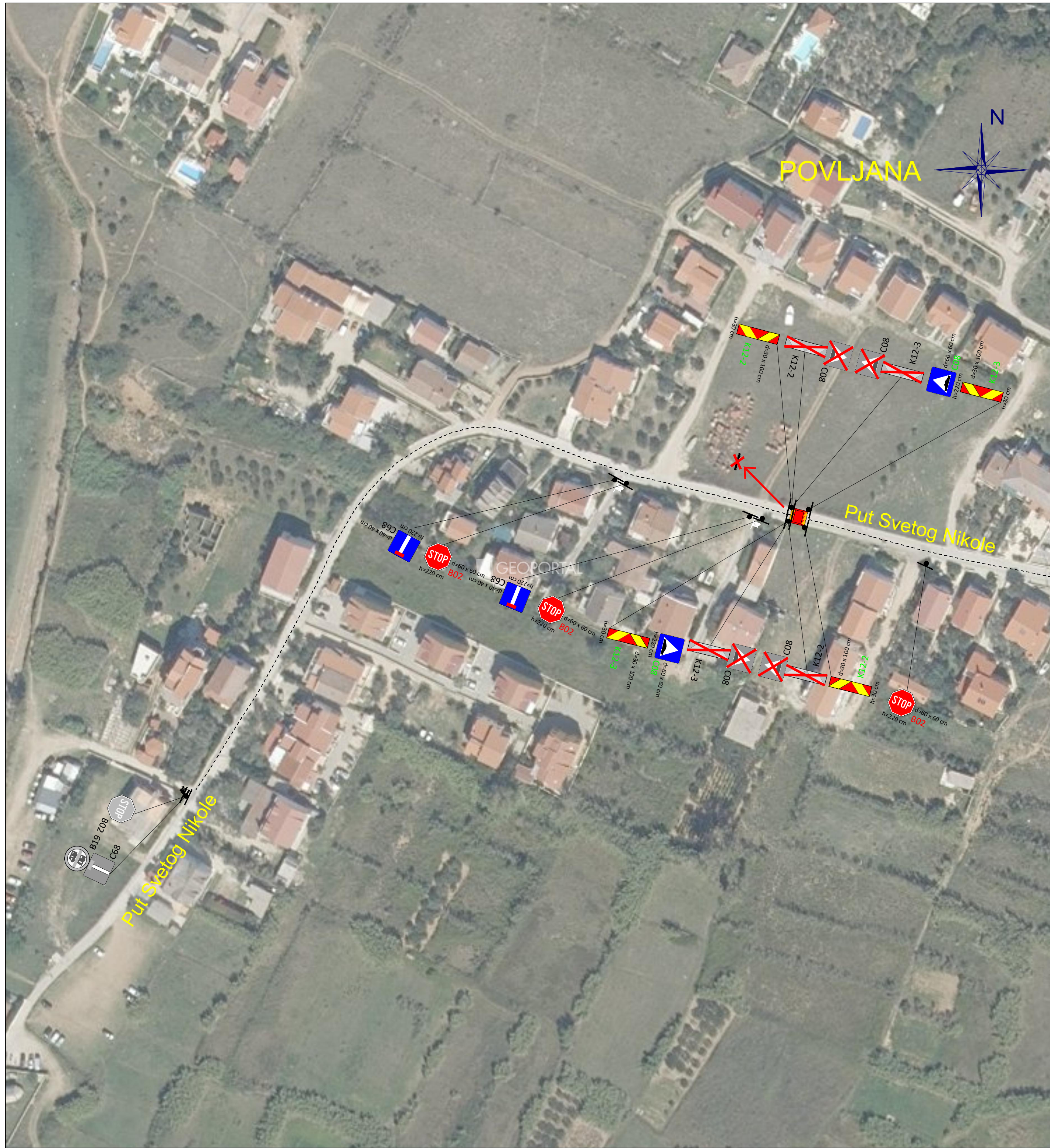
R.BR.	DATUM	OPIS IZMJENE	POTPIS
LIDER PROJEKT d.o.o. Šatornja 47, 44 400 Glin		Naziv elaborata: IZMJENA I DOPUNA PROMETNOG ELABORATA ZA PODRUČJE OPĆINE POVLJANA	
Naručitelj: OPĆINA POVLJANA Stjepana Radića 20, 23249 Povljana, Otok Pag		Naziv grafičkog priloga: SITUACIJA POSTOJEĆEG STANJA LOKACIJA 4	
Projektant: Ivica Cestarić, dipl.ing.prom.	Zahvat: IZMJENA I DOPUNA PROMETNOG ELABORATA ZA PODRUČJE OPĆINE POVLJANA	RAZINA PROJEKTA: PROMETNI ELABORAT ZAJEDNIČKA OZNAKA PROJEKTA: -	
Suradnik projektanta: Ivan Krovinić, mag.ing.traff. Mirsad Navrboc, struč.spec.ing.aedif.	OZNAKA ELABORATA: PE-06-08/23		Mjesto i datum izrade: Zagreb, kolovoz 2023.
Izradio: -	Revizija: 0	Mapa: 1/1	Mjerilo: 1:1000
		Oznaka grafičkog prikaza: PE-06-08/23-1.3.	List/Listova: 5/18



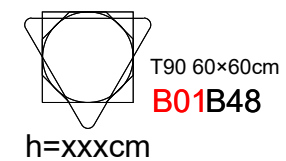
LEGENDA:

- 
 T90 60x60cm
 h=xxxxcm
B01B48K14 • Oznaka prometnog znaka prema Pravilniku o prometnim znakovima, signalizaciji i opremi na cestama
- Boja određuje klasu retrorefleksije; **CRNA**+RA1, **CRVENA**+RA2, **ZELENA**+RA3
-  • Postojeća prometna signalizacija (crno/bijeli)
-  • Projektirana horizontalna signalizacija
-  • Postojeća horizontalna signalizacija
-  • Izmještanje prometnog znaka
-  • Zamjena pozicija prometnih znakova (redosljed)
-  • Ukidanje postojećeg prometnog znaka ili dopunske ploče

R.B.R.	DATUM	OPIS IZMJENE	POTPIS
Naručitelj:		LIDER PROJEKT d.o.o. Šatornja 47, 44 400 Glina	Naziv elaborata:
Projektant:		OPĆINA POVLJANA Stjepana Radića 20, 23249 Povljana, Otok Pag	IZMJENA I DOPUNA PROMETNOG ELABORATA ZA PODRUČJE OPĆINE POVLJANA
Suradnik projektanta:		Ivan Krovinić, mag.ing.traff. Mirsad Navrboc, struč.spec.ing.aedif.	Naziv grafičkog priloga:
Izradio:			SITUACIJA PROJEKTIRANOG STANJA LOKACIJA 1
Revizija:		0	Mjesto i datum izrade: Zagreb, kolovoz 2023.
Mapa:		1/1	Mjerilo: 1:1000
			Oznaka grafičkog prikaza: PE-06-08/23-2.0.
			List/Listova: 6/18



LEGENDA:



- B01B48 K14** • Oznaka prometnog znaka prema Pravilniku o prometnim znakovima, signalizaciji i opremi na cestama
- Boja određuje klasu retrorefleksije; **CRNA**=RA1, **CRVENA**=RA2, **ZELENA**=RA3



- Postojeća prometna signalizacija (crno/bijeli)



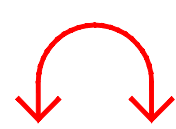
- Projektirana horizontalna signalizacija



- Postojeća horizontalna signalizacija



- Izmještanje prometnog znaka



- Zamjena pozicija prometnih znakova (redosljed)



- Ukidanje postojećeg prometnog znaka ili dopunske ploče

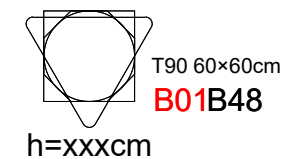
R.BR.	DATUM	OPIS IZMJENE	POTPIS
		LIDER PROJEKT d.o.o. Šatornja 47, 44 400 Glina	
Naručitelj:		OPĆINA POVLJANA Stjepana Radića 20, 23249 Povljana, Otok Pag	
Projektant:		Zahvat: IZMJENA I DOPUNA PROMETNOG ELABORATA ZA PODRUČJE OPĆINE POVLJANA	
Suradnik projektanta: Ivan Krovinić, mag.ing.traff. Mirsad Navrboc, struč.spec.ing.aedif.		RAZINA PROJEKTA: PROMETNI ELABORAT ZAJEDNIČKA OZNAKA PROJEKTA: -	
Izradio:		OZNAKA ELABORATA: PE-06-08/23	
		Mjesto i datum izrade: Zagreb, kolovoz 2023.	
Revizija: 0		Mjerilo: 1:1000	
Mapa: 1/1		Oznaka grafičkog prikaza: PE-06-08/23-2.2.	
		List/Listova: 8/18	

Naziv elaborata:
IZMJENA I DOPUNA PROMETNOG ELABORATA ZA PODRUČJE OPĆINE POVLJANA





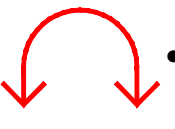

Naziv grafičkog priloga:
SITUACIJA PROJEKTIRANOG STANJA LOKACIJA 2.1.



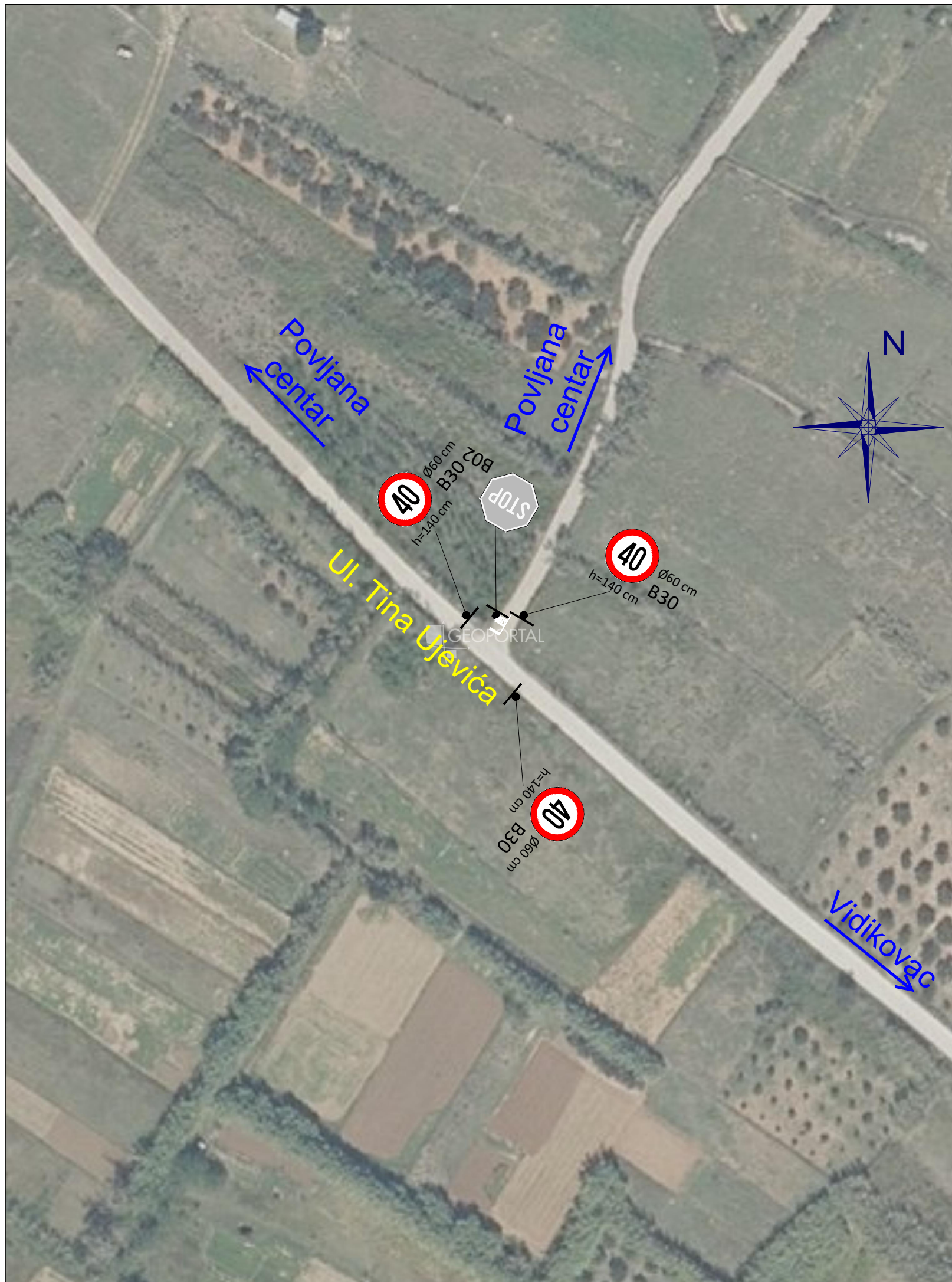
LEGENDA:

- 

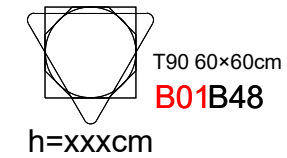
B01B48K14 • Oznaka prometnog znaka prema Pravilniku o prometnim znakovima, signalizaciji i opremi na cestama

 - Boja određuje klasu retrorefleksije; CRNA+RA1, **CRVENA**+RA2, **ZELENA**+RA3
- 
 - Postojeća prometna signalizacija (crno/bijeli)
- 
 - Projektirana horizontalna signalizacija
- 
 - Postojeća horizontalna signalizacija
- 
 - Izmještanje prometnog znaka
- 
 - Zamjena pozicija prometnih znakova (redosljed)
- 
 - Ukidanje postojećeg prometnog znaka ili dopunske ploče

R.BR.	DATUM	OPIS IZMJENE	POTPIS
		LIDER PROJEKT d.o.o. Šatornja 47, 44 400 Glina OPĆINA POVLJANA Stjepana Radića 20, 23249 Povljana, Otok Pag	
Naručitelj:		Naziv elaborata:	
Projektant:		IZMJENA I DOPUNA PROMETNOG ELABORATA ZA PODRUČJE OPĆINE POVLJANA	
Suradnik projektanta:		Naziv grafičkog priloga:	
Izdacio:		SITUACIJA PROJEKTIRANOG STANJA	
Revizija:		LOKACIJA 2.2.	
Mapa:		Mjesto i datum izrade:	
Mjerilo:		Zagreb, kolovoz 2023.	
Oznaka grafičkog prikaza:		List/Listova:	
PE-06-08/23-2.3.		9/18	



LEGENDA:



- B01B48 K14** • Oznaka prometnog znaka prema Pravilniku o prometnim znakovima, signalizaciji i opremi na cestama
- Boja određuje klasu retrorefleksije; CRNA+RA1, **CRVENA**+RA2, **ZELENA**+RA3



- Postojeća prometna signalizacija (crno/bijeli)




- Projektirana horizontalna signalizacija



- Postojeća horizontalna signalizacija



- Izmještanje prometnog znaka



- Zamjena pozicija prometnih znakova (redosljed)

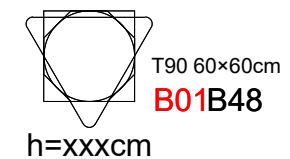


- Ukidanje postojećeg prometnog znaka ili dopunske ploče

R.BR.	DATUM	OPIS IZMJENE	POTPIS
		LIDER PROJEKT d.o.o. Šatornja 47, 44 400 Glina	
Naručitelj:		OPĆINA POVLJANA Stjepana Radića 20, 23249 Povljana, Otok Pag	
Projektant: Ivica Cestarić, dipl.ing.prom.		Naziv elaborata: IZMJENA I DOPUNA PROMETNOG ELABORATA ZA PODRUČJE OPĆINE POVLJANA	
Suradnik projektanta: Ivan Krovinić, mag.ing.traff. Mirsad Navrboc, struč.spec.ing.aedif.		Naziv grafičkog priloga: SITUACIJA PROJEKTIRANOG STANJA LOKACIJA 2.3.	
Izradio: -		OZNAKA ELABORATA: PE-06-08/23	
Revizija: 0		Mjesto i datum izrade: Zagreb, kolovoz 2023.	
Mapa: 1/1		Mjerilo: 1:1000	
Oznaka grafičkog prikaza: PE-06-08/23-2.4.		List/Listova: 10/18	



LEGENDA:



- B01B48K14** • Oznaka prometnog znaka prema Pravilniku o prometnim znakovima, signalizaciji i opremi na cestama
- Boja određuje klasu retrorefleksije; CRNA+RA1, **CRVENA**+RA2, **ZELENA**+RA3



- Postojeća prometna signalizacija (crno/bijeli)



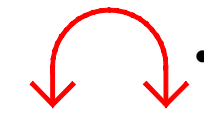
- Projektirana horizontalna signalizacija



- Postojeća horizontalna signalizacija



- Izmještanje prometnog znaka




- Zamjena pozicija prometnih znakova (redosljed)

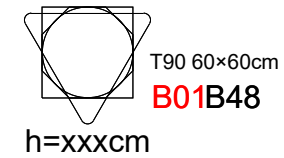


- Ukidanje postojećeg prometnog znaka ili dopunske ploče

R.BR.	DATUM	OPIS IZMJENE	POTPIS
LIDER PROJEKT d.o.o. Šatornja 47, 44 400 Glina		Naziv elaborata:	
Naručitelj: OPĆINA POVLJANA Stjepana Radića 20, 23249 Povljana, Otok Pag		IZMJENA I DOPUNA PROMETNOG ELABORATA ZA PODRUČJE OPĆINE POVLJANA	
Projektant: Ivica Cestarić, dipl.ing.prom.		Naziv grafičkog priloga:	
Suradnik projektanta: Ivan Krovinić, mag.ing.traff. Mirsad Navrboc, struč.spec.ing.aedif.		SITUACIJA PROJEKTIRANOG STANJA LOKACIJA 2.4.	
Izradio: -		Mjesto i datum izrade: Zagreb, kolovoz 2023.	
Revizija: 0		Mjerilo: 1:1000	
Mapa: 1/1		Oznaka grafičkog prikaza: PE-06-08/23-2.5.	
		List/Listova: 11/18	



LEGENDA:



- B01B48 K14** • Oznaka prometnog znaka prema Pravilniku o prometnim znakovima, signalizaciji i opremi na cestama
- Boja određuje klasu retrorefleksije; CRNA+RA1, **CRVENA**+RA2, **ZELENA**+RA3



- Postojeća prometna signalizacija (crno/bijeli)



- Projektirana horizontalna signalizacija



- Postojeća horizontalna signalizacija



- Izmještanje prometnog znaka



- Zamjena pozicija prometnih znakova (redoslijed)



- Ukidanje postojećeg prometnog znaka ili dopunske ploče


R.BR.	DATUM	OPIS IZMJENE	POTPIS
		LIDER PROJEKT d.o.o. Šatornja 47, 44 400 Glina	Naziv elaborata: IZMJENA I DOPUNA PROMETNOG ELABORATA ZA PODRUČJE OPĆINE POVLJANA
Naručitelj:		OPĆINA POVLJANA Stjepana Radića 20, 23249 Povljana, Otok Pag	Naziv grafičkog priloga: SITUACIJA PROJEKTIRANOG STANJA LOKACIJA 2.5.
Projektant: Ivica Cestarić, dipl.ing.prom.		Zahvat: IZMJENA I DOPUNA PROMETNOG ELABORATA ZA PODRUČJE OPĆINE POVLJANA	Mjesto i datum izrade: Zagreb, kolovoz 2023.
Suradnik projektanta: Ivan Krovinović, mag.ing.traff. Mirsad Navrboc, struč.spec.ing.aedif.		RAZINA PROJEKTA: PROMETNI ELABORAT	
		ZAJEDNIČKA OZNAKA PROJEKTA: -	
Izradio: -		OZNAKA ELABORATA: PE-06-08/23	Mjerilo: 1:1000
		Revizija: 0	Mapa: 1/1
			Oznaka grafičkog prikaza: PE-06-08/23-2.6.
			List/Listova: 12/18



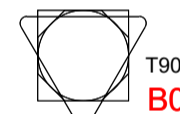








LEGENDA:

- T80 60x60cm
B01B48
h=xxxxcm
- B01B48 K14** • Oznaka prometnog znaka prema Pravilniku o prometnim znakovima, signalizaciji i opremi na cestama
 - Boja određuje klasu retrorefleksije; **CRNA**+RA1, **CRVENA**+RA2, **ZELENA**+RA3
- Postojeća prometna signalizacija (crno/bijeli)
- Projektirana horizontalna signalizacija
- Postojeća horizontalna signalizacija
- Izmještanje prometnog znaka
- Zamjena pozicija prometnih znakova (redosljed)
- Ukidanje postojećeg prometnog znaka ili dopunske ploče

R.BR.	DATUM	OPIS IZMJENE	POTPIS
LIDER PROJEKT d.o.o. Šatornja 47, 44 400 Glina		Naziv elaborata:	
Naručitelj: OPĆINA POV LJANA Stjepana Radića 20, 23249 Povljana, Otok Pag		IZMJENA I DOPUNA PROMETNOG ELABORATA ZA PODRUČJE OPĆINE POV LJANA	
Projektant: Ivica Cestarić, dipl.ing.prom.	Zahvat: IZMJENA I DOPUNA PROMETNOG ELABORATA ZA PODRUČJE OPĆINE POV LJANA	Naziv grafičkog priloga:	
Suradnik projektanta: Ivan Krovinić, mag.ing.traff. Mirsad Navrboc, struč.spec.ing.aedif.	RAZINA PROJEKTA: PROMETNI ELABORAT ZAJEDNIČKA OZNAKA PROJEKTA:	SITUACIJA PROJEKTIRANOG STANJA LOKACIJA 3	
Izradio:	OZNAKA ELABORATA: PE-06-08/23	Mjesto i datum izrade: Zagreb, kolovoz 2023.	
	Revizija: 0	Mapa: 1/1	Mjerilo: 1:1000
			Oznaka grafičkog prikaza: PE-06-08/23-2.7.
			List/Listova: 13/18



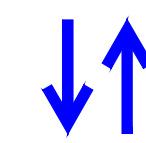

LEGENDA:

-  T90 60x60cm
h=xxxcm
B01B48
-  B01B48K14 • Oznaka prometnog znaka prema Pravilniku o prometnim znakovima, signalizaciji i opremi na cestama
- Boja određuje klasu retrorefleksije; CRNA+RA1, CRVENA+RA2, ZELENA+RA3
-  • Postojeća prometna signalizacija (crno/bijeli)
-  • Projektirana horizontalna signalizacija
-  • Postojeća horizontalna signalizacija
-  • Izmještanje prometnog znaka
-  • Zamjena pozicija prometnih znakova (redosljed)
-  • Ukidanje postojećeg prometnog znaka ili dopunske ploče
-  • Rampa za osobe sa invaliditetom

R. BR.	DATUM	OPIS IZMJENE	POTHS
Projektant:		LIDER PROJEKT d.o.o. Šatornja 47, 44 400 Glinja	Naziv elaborata:
Suradnik projektanta:		OPĆINA POVLJANA Stjepana Radića 20, 23249 Povljana, Otok Pag	IZMJENA I DOPUNA PROMETNOG ELABORATA ZA PODRUČJE OPĆINE POVLJANA
Izdavač:		Zahvat:	Naziv grafičkog priloga:
Izdavač:		IZMJENA I DOPUNA PROMETNOG ELABORATA ZA PODRUČJE OPĆINE POVLJANA	SITUACIJA PROJEKTIRANOG STANJA
Izdavač:		RAZINA PROJEKTA: PROMETNI ELABORAT	LOKACIJA 4
Izdavač:		ZAJEDNIČKA OZNAKA PROJEKTA:	
Izdavač:		OZNAKA ELABORATA: PE-06-08/23	Mjesto i datum izrade: Zagreb, kolovoz 2023.
Izdavač:		Revizija: 0	Mjerno: 1:1000
Izdavač:		Mapa: 1/1	Oznaka grafičkog prikaza: PE-06-08/23-2.8.
Izdavač:			List/Listova: 14/18





LEGENDA:

-  • Dvosmjerni promet
-  • Jednosmjerni promet

R.BR.	DATUM	OPIS IZMJENE	POTPIS
Naručitelj:		LIDER PROJEKT d.o.o. Šatornja 47, 44 400 Glina	Naziv elaborata:
Projektant:		OPĆINA POVLJANA Stjepana Radića 20, 23249 Povljana, Otok Pag	IZMJENA I DOPUNA PROMETNOG ELABORATA ZA PODRUČJE OPĆINE POVLJANA
Suradnik projektanta:		Zahvat: IZMJENA I DOPUNA PROMETNOG ELABORATA ZA PODRUČJE OPĆINE POVLJANA	Naziv grafičkog priloga:
Izradio:		RAZINA PROJEKTA: PROMETNI ELABORAT	
Revizija:		0	Mjesto i datum izrade: Zagreb, kolovoz 2023.
Mapa:		1/1	Mjerilo: 1:1000
			Oznaka grafičkog prikaza: PE-06-08/23-3.0.
			List/Listova: 15/18





LEGENDA:

-  • Dvosmjern promet
-  • Jednosmjern promet

R.BR.	DATUM	OPIS IZMJENE	POTPIS
LIDER PROJEKT d.o.o. Šatornja 47, 44 400 Glinja		Naziv elaborata:	
Naručitelj: OPĆINA POVLJANA Stjepana Radića 20, 23249 Povljana, Otok Pag		IZMJENA I DOPUNA PROMETNOG ELABORATA ZA PODRUČJE OPĆINE POVLJANA	
Projektant: Ivica Cestarić, dipl.ing.prom.	Zahvat: IZMJENA I DOPUNA PROMETNOG ELABORATA ZA PODRUČJE OPĆINE POVLJANA	Naziv grafičkog priloga:	
Suradnik projektanta: Ivan Krovinić, mag.ing.traff. Mirsad Navrboc, struč.spec.ing.aedif.	RAZINA PROJEKTA: PROMETNI ELABORAT ZAJEDNIČKA OZNAKA PROJEKTA: -	SITUACIJA - PROMETNI TOKOVI LOKACIJA 3	
Izradio: -	OZNAKA ELABORATA: PE-06-08/23	Mjesto i datum izrade: Zagreb, kolovoz 2023.	
Revizija: 0	Mapa: 1/1	Mjerilo: 1:1000	Oznaka grafičkog prikaza: PE-06-08/23-3.2.
List/Listova: 17/18			



LEGENDA:

-  • Dvosmjern promet
-  • Jednosmjern promet

R.BR.	DATUM	OPIS IZMJENE	POTPIS
		LIDER PROJEKT d.o.o. Šatornja 47, 44 400 Glinja	Naziv elaborata:
		OPĆINA POVLJANA	IZMJENA I DOPUNA PROMETNOG ELABORATA ZA PODRUČJE OPĆINE POVLJANA
		Stjepana Radića 20, 23249 Povljana, Otok Pag	SITUACIJA - PROMETNI TOKOVI LOKACIJA 4
Projektant:	Ivica Cestarić, dipl.ing.prom.	Zahvat:	Mjesto i datum izrade:
Suradnik projektanta:	Ivan Krovinić, mag.ing.traff. Mirsad Navrboc, struč.spec.ing.aedif.	IZMJENA I DOPUNA PROMETNOG ELABORATA ZA PODRUČJE OPĆINE POVLJANA	Zagreb, kolovoz 2023.
Izradio:		RAZINA PROJEKTA:	Oznaka grafičkog prikaza:
		PROMETNI ELABORAT	PE-06-08/23-3.3.
		ZAJEDNIČKA OZNAKA PROJEKTA:	List/Listova:
			18/18
	Revizija:	Mapa:	Mjerilo:
	0	1/1	1:1000